



ADRESA PRACOVISTĚ:

Magistrát města Kladna
Oddělení architektury, územního plánování a
rozvoje města
nám. Starosty Pavla 44, Kladno

DORUČOVACÍ ADRESA:

Magistrát města Kladna
nám. Starosty Pavla 44
272 52 Kladno

ADRESÁT:

Krajská správa a údržba silnic
Středočeského kraje, p. o.
Zborovská 11
150 21 Praha 5

Vaše zn.:

Č. jednací: OAÚR/1244 /20-2

Vyřizuje:

Ing. Barbora
Štěpánová

Kladno: 27.7.2020

SDĚLENÍ

orgánu územního plánování

Magistrát města Kladna, oddělení architektury, územního plánování a rozvoje města obdržel dne 2. 7. 2020 od žadatele Krajské správy a údržby silnic Středočeského kraje, p. o., IČ: 000 66 001, sídlem Zborovská 11, 150 21 Praha 5, kterého zastupuje IBH, spol s r. o., IČ: 475 40 966, sídlem Poděbradova 3178, 272 01 Kladno, žádost o vydání závazného stanoviska k záměru „**III/0066, 00711, 111/00716, Hřebeč, rekonstrukce silnic – PD**“.

který obsahuje:

stavební úpravy stávajících silnic III. třídy č. 0066, 00711 a 00716 katastrálních územích Hřebeč a Lidice, v jejich stávajícím směrovém a výškovém vedení.

Výše uvedený záměr nezpůsobuje změnu využití nebo prostorového uspořádání území, nejedná se tedy o změnu v území (na úrovni územního plánu). V takovém případě se, dle § 96b stavebního zákona, závazné stanovisko orgánu územního plánování nevydává.

Ing. arch. František Múller

Vedoucí oddělení architektury, územního plánování a rozvoje města
Magistrátu města Kladna

Obdrží: IBH, spol s r. o., Poděbradova 3178, 272 01 Kladno

Vypraveno dne: 27. 7. 2020

Kontaktní spojení:

Tel: +420 312 604 140

Fax: +420 312 240 540

Email: barbora.stepanova@mestokladno.cz

Web: <http://www.mestokladno.cz>



**Magistrát města Kladna
Odbor dopravy a služeb**

ADRESA PRACOVISTĚ:

Magistrát města Kladna
Odbor dopravy a služeb
Plk. Stříbrného 11
272 52 KLADNO

DORUČOVACÍ ADRESA:

Magistrát města Kladna
náměstí Starosty Pavla 44
272 52 KLADNO

ADRESA:

IBH, spol. s r.o.
Poděbradova 3178
272 01 Kladno

Č. jednací:
ODaS/1645/20

Vyřizuje:
Jaroslav Fridrich
Číslo pověření: T-2/2006-ODaS

Kladno,
28. srpna 2020

Stanovisko

ke stavbě:

„III/0066, III/00711, III/00716, Hřebeč, rekonstrukce silnic - - PD“

Magistrát města Kladna, Odbor dopravy a služeb, jako silniční správní úřad s rozsahem působnosti vymezené § 40 zák. č. 13/1997 Sb., ve věci žádosti o stanovisko pro společné územní a stavební řízení výše uvedené akce sděluje, že k záměru nemáme námitek při dodržení následujících podmínek:

Záměr řeší opravu silnic na území obce Hřebeč. Stávající stavební stav vozovek vykazuje rozsáhlá porušení a rozpad krytu, podkonstrukčních vrstev a míst po výstavbě inž. sítí, vyplývající z doby provedení a proběhlé doby životnosti. Vozovka vykazuje jak rozpad, tak zvlnění, s vysokými nároky na udržení užitelnosti.

Projektová dokumentace přejímá stávající stav včetně historických chyb a nedostatků, či svévolných zásahů.

Záměr lze uskutečnit za podmínek:

1. V rámci možností musí být sjednoceny šířky vozovky na 6 m, resp. 3m šířka jízdního pruhu (při vyřešení vodícího a odvodňovacího pruhu dle ČSN), zejména pak v trasách s vedením linkové osobní dopravy. To se týká jak úseků s nutností rozšíření, tak např. min. vodorovného značení v ul. Buštěhradská při šířce vozovky 7 m.
2. Požadujeme úpravu uspořádání obou aut. zastávek „Hřebeč“ v ul. Opletalova. Obě aut. zastávky požadujeme řešit v zálivu, s úplným vymístěním vozidla BUS z jízdního pruhu a s délkou nástupní hrany odpovídající typu nasazovaných vozidel (!).
3. Požadujeme úpravy a redukci připojení, např. šířky (př. obě připojení nám. Draha, Jánská, Jižní...), úpravy a doplnění oblouků (př. nám. Draha, ul. Lípová, Jižní...).
4. Kanalizační poklopy, pakliže bude odůvodněno jejich umístění ve vozovce, musí být umístěny mimo stopy vozidel (např. situace C-2-4 ...?).
5. Přechody pro chodce musí odpovídat ČSN 73 6110 a resortním předpisům, např. TP 169. Návrh zřízení přechodu pro chodce u křiž. s ul. Višňová řeší pouze pohyb ve vazbě k 2 RD, návrh není odůvodněn a tedy správní orgán s návrhem nesouhlasí.
6. Veškeré změny a úpravy místní úpravy provozu podléhají stanovení! Ve věci bude vedeno řízení v rámci realizace staveb, na základě podaných návrhů stavebníkem nebo zhotovitelem. V rámci stavby požadujeme revizi a doplnění místní úpravy provozu pro úpravu přednosti u všech křižovatek.

„otisk razítka“

Jaroslav Fridrich
odborný referent



Statutární město Kladno

Magistrát města Kladna

Odbor výstavby – Oddělení speciálních stavebních činností – památková péče
nám. Starosty Pavla 44

ADRESA PRACOVISTĚ:

Magistrát města Kladna
Odbor výstavby
nám. Starosty Pavla 44

IBH, spol. s r.o.
Poděbradova 3178
272 01 Kladno

DORUČOVACÍ ADRESA:

Magistrát města Kladna
nám. Starosty Pavla 44
272 52 Kladno

Vaše zn.: **Vyřizuje:** BC. NOVÁKOVÁ BARBORA - Pov.č. T-44/2019-OV
Č. jednací: OV/2407/20-2/BN **Kladno:** 20.7.2020
Spis. zn.: Výst./2407/20/330/BN

Státní památková péče – vyjádření – HŘEBEČ – LIDICE – stavební akce III/0066, III/00711, III/00716 – rekonstrukce silnic

Odbor výstavby Magistrátu města Kladna, jako příslušný správní orgán na úseku památkové péče ve smyslu § 29 odst. 2 zákona č. 20/1987 Sb., o státní památkové péči, ve znění pozdějších platných předpisů (dále jen zákona č. 20/1987 Sb.), obdržel dne 30.06. 2020 žádost Středočeského kraje zastoupeného zplnomocněnou společností IBH, spol. s r.o., sídlem Poděbradova 3178, 272 01 Kladno, o vydání vyjádření ve věci: **úpravy stávajících silnic III. Třídy č. 0066, 00711 a 00716 – Hřebeč, Lidice, podle předložené projektové dokumentace „III/0066, III/00711, III/00716, Hřebeč, rekonstrukce silnic - PD“, vyprojektované společností 4roads s.r.o., sídlem Jugoslávských partyzánů 1426/7, 160 00 Praha 6, datem vypracování 11/2019.**

Z hlediska státní památkové péče nemáme ke stavbě námitek.

Upozornění na zákonnou povinnost:

V případě jakýchkoliv výkopových prací je stavebník v souladu s ustanovením § 22 odst. 2, zákona č. 20/1987 Sb. už od doby přípravy povinen oznámit svůj záměr České společnosti archeologické, o. p. s., Lužná čp. 591/4, Praha 6, mob.: 603 152 218, a umožnit jemu nebo oprávněné organizaci provést na dotčeném území záchranný archeologický výzkum.

Poučení

Toto vyjádření nenahrazuje rozhodnutí ani opatření jiných správních orgánů, jichž je zapotřebí pro povolení speciální stavby podle zvláštních předpisů.

Bc. Barbora Nováková
Oprávněná úřední osoba

Obdrží:

účastníci (doručenky)

IBH, spol. s r.o., IDDS: vtu4p59

sídlo: Poděbradova č.p. 3178, 272 01 Kladno 1



Magistrát města Kladna

Odbor životního prostředí

ADRESA PRACOVIŠTĚ:

Magistrát města Kladna
Odbor životního prostředí
nám. Starosty Pavla 44
272 52 Kladno

DORUČOVACÍ ADRESA:

Magistrát města Kladna
nám. Starosty Pavla 44
272 52 Kladno

ADRESA:

IBH s.r.o.
Poděbradova 3178
272 01 Kladno

č. jednací: OŽP/4679/20

Vyřizuje: Mgr. Tišer
pov. č. T-1/2006-OŽP

Kladno: 20.7.2020

Závazné stanovisko

Magistrát města Kladna, odbor životního prostředí, jako dotčený orgán státní správy příslušný podle § 136 odst. 1 písm. b) zákona č. 500/2004 Sb., správního řádu v platném znění (dále jen správní řád), věcně a místně příslušný podle § 79 odst. 4 až odst. 6 zák. č. 185/2001 Sb., o odpadech, ve znění pozdějších předpisů **vydává** k záměru „**Rekonstrukce silnic III/0066, III/00711, III/00716 v k.ú. Hřebeč**“ ve smyslu § 4 odst. 2 zákona č. 183/2006 Sb., o územním plánování a stavebním řádu, v platném znění a v souladu s ustanovením § 149 odst. 1 správního řádu, z hlediska nakládání s odpady pro potřeby umístění a povolení stavby **souhlasné závazné stanovisko**. Stavebníky uvedeného záměru jsou Středočeský kraj, IČ: 708 91 095 a Krajská správa a údržba silnic Středočeského kraje p.č., IČ: 00066001.

Odůvodnění:

Dne 30.6.2020 byla na Magistrát města Kladna, odbor životního prostředí, doručena žádost o vydání stanoviska k územnímu a stavebnímu řízení výše uvedeného záměru. Podkladem pro vydání stanoviska byla předložená žádost a projektová dokumentace zpracovaná společností 4roads s.r.o., Jugoslávských partyzánů 1426/7, Praha 6. **Dále bude dodržován Projekt odpadového hospodářství F2 z 11/2019 zpracovatele Ing. Jana Svobody.** Dotčený orgán státní správy činný v odpadovém hospodářství uvedenou žádost i projektovou dokumentaci posoudil a vydal **souhlasné závazné stanovisko**.

Upozornění:

Původce odpadů předá vytríděné odpady jen oprávněným osobám, které jsou kompetentní k jejich převzetí dle zákona o odpadech. **Recyklace odpadů má přednost před jejich odstraněním na skládce, např. stavebních a demoličních odpadů na recyklačních linkách, asfaltových odpadů v obalovnách živičných směsí nebo materiálové využití odpadů.** Vytěžená zemina použitá v přirozeném stavu pro účely stavby není ze zákona odpadem. **Přebytečná zemina, která je odpadem, může být využita jen na povolených terénních úpravách nebo odvezena na povolenou skládku odpadů.** Čestné prohlášení o likvidaci odpadů není dostatečným dokladem splnění zákonných povinností.

Toto závazné stanovisko podle § 149 odst. 1 správního řádu není samostatným rozhodnutím a nelze se proti němu odvolat. Obsah závazného stanoviska lze napadnout pouze odvoláním proti rozhodnutí, které bylo na jeho základě vydáno příslušným správním orgánem.

oprávněná úřední osoba
Mgr. Jan Tišer
referent na úseku odpadového hospodářství

Rozdělovník: adresát
spis



ADRESA PRACOVIŠTĚ:

Magistrát města Kladna
Odbor životního prostředí
nám. Starosty Pavla 44
272 52 KLADNO

DORUČOVACÍ ADRESA:

Magistrát města Kladna
nám. Starosty Pavla 44
272 52 KLADNO

Vaše zn.:

Vyřizuje:

Oprávněná úřední osoba/linka
Irena Hyková/373
Pověř.č. T-8/2006-OŽP

Kladno: 27.10.2020

Č. jednací: OŽP/S/144/7292/20-2
JID: 228905/2020/MESKL

ZÁVAZNÉ STANOVISKO

souhlas k trvalému odnětí zemědělské půdy ze zemědělského půdního fondu v kat. území Hřebeč a Lidice pro stavbu „III/0066, III/00711, III/00716, Hřebeč, rekonstrukce silnic – PD“.

I. závazná část

Magistrát města Kladna, odbor životního prostředí, jako příslušný orgán ochrany zemědělského půdního fondu podle ustanovení § 15 písm. j) zákona č. 334/92 Sb., o ochraně zemědělského půdního fondu, ve znění pozdějších předpisů (dále jen „zákon“) a podle ustanovení § 61 zákona č. 128/2000 Sb., o obcích (obecní zřízení), ve znění pozdějších právních předpisů, tímto závazným stanoviskem po projednání žádosti, kterou podal

Středočeský kraj, IČ 70891095, Zborovská 81/11, Smíchov, 150 21 Praha 5, zastoupený Krajskou správou a údržbou silnic Středočeského kraje, příspěvkovou organizací, IČ 00066001, Zborovská 11, Smíchov, 150 21 Praha 5,

které zastupuje na základě plné moci společnost

IBH, spol. s r.o., IČ 047540966, Poděbradova 3178, 3272 01 Kladno,

1. v souladu s § 9 odst. 8 písm a) zákona

uděluje souhlas

k trvalému odnětí zemědělské půdy ze zemědělského půdního fondu (dále jen „souhlas“) pro stavbu „III/0066, III/00711, III/00716, Hřebeč, rekonstrukce silnic – PD“ na pozemcích **parc.č. 1456, 1457, 1463 a 1464 v kat. území Hřebeč a parc.č. 811 v kat. území Lidice o výměře 0,0413 ha** (viz tabulky).



Katastrální území Hřebeč:

Parcelní číslo	Výměra pozemku	Druh pozemku	BPEJ	Třída ochrany	Výměra odnětí ze ZPF
1457	0,5519 ha	Orná půda	4.19.11	II.	0,0007 ha
			4.62.00	I.	0,0159 ha
1464	0,5862 ha	Trvalý travní porost	4.62.00	I.	0,0087 ha
1456	0,0697 ha	Orná půda	4.62.00	I.	0,0031 ha
1463	0,1936 ha	Orná půda	4.62.00	I.	0,0045 ha
	celkem				0,0329 ha

Katastrální území Lidice:

Parcelní číslo	Výměra pozemku	Druh pozemku	BPEJ	Třída ochrany	Výměra odnětí ze ZPF
811	2,0923 ha	Orná půda	4.19.11	II.	0,0007 ha
			4.62.00	I.	0,0077 ha

2. podle § 9 odst. 8 písm. b) zákona **stanovuje podmínky nezbytné k zajištění ochrany zemědělského půdního fondu:**

- Provést skrývku kulturních vrstev půdy z celé odnímané plochy o objemu cca 104 m³, která bude využita na ohumusování svahů tělesa komunikace. Skrývku orniční a podorniční vrstvy je investor povinen provést odděleně, aby se zabránilo jejich smísení. O činnostech souvisejících se skrývkou, přemístěním, a uložením skrývaných kulturních vrstev půdy vést protokol (pracovní deník), v němž budou uvedeny všechny skutečnosti rozhodné pro posouzení správnosti a účelnosti využívání těchto zemín.
- Co nejméně narušovat organizaci zemědělského půdního fondu, hydrologické a odtokové poměry v území a síť zemědělských účelových komunikací.
- Učinit opatření k zabránění úniku pevných, kapalných a plyných látek poškozujících zemědělský půdní fond a jeho vegetační kryt.
- Ten, v jehož zájmu byl souhlas vydán, je povinen dotčenému orgánu ochrany ZPF doručit kopii pravomocného rozhodnutí nebo jiného úkonu podle stavebního zákona, pro které je souhlas s odnětím podkladem, a to do 6 měsíců ode dne jeho platnosti.
- Ten, který nabývá práva vyplývající z tohoto souhlasu, je povinen plnit podmínky v něm stanovené ode dne, kdy nabydou právní moci rozhodnutí nebo nabydou účinnost jiné úkony vydané podle zvláštních předpisů, pro než je souhlas závazným podkladem.

3. V souladu s § 9 odst. 8 písm.d) a § 9 odst.9 zákona **vymezuje orientačně výši odvodů.**

Ve smyslu § 11a odst. 1 písm. b) zákona nebude odvod za odňatou zemědělskou půdu stanoven, neboť podaná žádost se týká odnětí zemědělské půdy pro rekonstrukci stávajících silnic III. třídy včetně jejich součástí a příslušenství.

Dojde-li do 5 let ode dne nabytí právní moci rozhodnutí, jehož závaznou součástí se stal tento souhlas, ke změně účelu využití plochy na účel využití, pro který se odvody stanovují, odvody se stanoví podle § 11 zákona. Při stanovení výše odvodu se bude vycházet z právního stavu ke dni právně účinné změny účelu



využití.

II. odůvodnění

Žádost byla doručena orgánu ochrany ZPF dne 13.10.2020 a je vedena pod spisovou značkou OŽP/7292/20/20. Z předložené dokumentace je zřejmé, že se jedná o úpravu stávajících silnic III. třídy č. 0066, 00711 a 00716 včetně obnovy a doplnění jejich odvodnění. Důvodem vynětí pozemků ze zemědělského půdního fondu je vybudování odvodňovacích zařízení formou retenčních nádrží před vtokem do Lidického potoka.

Souhlas je v souladu s § 21 odst. 3 zákona vydáván formou závazného stanoviska, neboť se stane podkladem pro společné územní a stavební řízení.

Dle vyhlášky č. 48/2011 Sb., o stanovení tříd ochrany, se navržené trvalé odnětí zemědělské půdy ze zemědělského půdního fondu dotkne půd zařazených v I. a II. třídě ochrany. Stavební záměr je v souladu s platným územním plánem a dle § 17 zákona č. 13/1997 Sb., o pozemních komunikacích, se jedná o stavbu veřejně prospěšnou. Z tohoto důvodu orgán ochrany ZPF při svém rozhodování nepoužil § 4 odst. 3 zákona, ani nevyžadoval v souladu s § 9 odst. 6 písm.b) zákona vyjádření vlastníků pozemků.

Podmínka uvedená pod bodem a) je stanovena na základě § 8 odst. 1 písm.a/ zákona, podmínka uvedená pod bodem b) je stanovena na základě § 4 odst. 1 zákona, podmínka uvedená pod bodem c) je stanovena na základě § 8 odst. 1 písm.e/ zákona, podmínka uvedená pod bodem d) je stanovena na základě ustanovení § 11 odst. 4 zákona, podmínka uvedená pod bodem e) je stanovena na základě § 10 odst.1 zákona.

Závazné stanovisko je úkon učiněný správním orgánem na základě zákona o ochraně ZPF, který není samostatným rozhodnutím ve správním řízení. Obsah tohoto závazného stanoviska je podle ustanovení § 10 odst. 1 zákona a ustanovení § 149 odst.1 správního řádu závazný pro výrokovou část rozhodnutí, která budou ve věci vydána podle zvláštních předpisů (stavební zákon). Platnost tohoto souhlasu je totožná s platností těchto rozhodnutí, investor je povinen plnit stanovené podmínky ode dne, kdy tato rozhodnutí nabyla právní moci. Tento souhlas neopravňuje investora zahájit skrývku ornice (terénní úpravy). Za nesplnění podmínek souhlasu lze uložit pokutu podle § 20 odst. 1 písm. i) zákona č. 334/92 Sb.

Proti závaznému stanovisku se nelze odvolat. Jeho obsah lze napadnout v rámci odvolání podaného proti rozhodnutí ve věci samé.

Souhlas s odnětím zemědělské půdy ze zemědělského půdního fondu **pozbývá platnosti uplynutím 3 let ode dne jeho oznámení žadateli**, nestal-li se podkladem pro řízení podle zvláštních předpisů.

Souhlasem se neřeší žádné majetkoprávní ani užívatelské vztahy k dotčeným pozemkům.

Irena Hyková
referentka odboru ŽP

Rozdělovník:



Statutární město
KLADNO



- IBH, spol. s r.o., IČ 047540966, Poděbradova 3178, 3272 01 Kladno
- spis



ADRESA PRACOVIŠTĚ:

Magistrát města Kladna
Odbor životního prostředí
nám. Starosty Pavla 44
272 52 KLADNO

DORUČOVACÍ ADRESA:

Magistrát města Kladna
nám. Starosty Pavla 44
272 52 KLADNO

ADRESA:

IBH spol. s r.o.
Poděbradova 3178
272 01 Kladno

Vaše zn.:

Č. jednací:

Vyřizuje:

OŽP/4679/20-2
Ev.č.:145200/2020

Oprávněná
úřední
osoba/linka
P. Voska/378
Pov.č. T-
9/2006-OŽP

15.7. 2020

Souhlas se zásahem do významného krajinného prvku „vodní tok“,
dotčeného záměrem stavby „III/0066, III/00711, III/00716 Hřebeč, rekonstrukce silnic -
PD“.

Závazné stanovisko

Magistrát města Kladna, odbor životního prostředí jako orgán ochrany přírody, příslušný podle § 77 odst. 1 písm. a), a § 77 odst. 1 písm. j), zákona č. 114/1992 Sb., o ochraně přírody a krajiny, ve znění pozdějších předpisů (dále jen zákona), na základě žádosti společnosti IBH spol. s r.o., Poděbradova 3178, 272 01 Kladno, ze dne 3.7.2020

uděluje souhlas

podle § 4 odst. 2) zákona

se zásahem do významného krajinného prvku (VKP) „vodní tok“ Lidický potok, IDVT 10101083 v rozsahu realizace stavby „III/0066, III/00711, III/00716 Hřebeč, rekonstrukce silnic“ v k.ú. Hřebeč a Lidice, podle projektové dokumentace zpracované společností 4roads s.r.o., Jugoslávských partyzánů 1426/7, 160 00 Praha 6 Dejvice,



v listopadu 2019. Investorem stavby je Středočeský kraj, Krajská správa a údržba silnic Středočeského kraje, Zborovská 11, 150 21 Praha 5.

Zásah do významného krajinného prvku „vodní tok“ Lidický potok, IDVT 10101083 v rozsahu realizace stavby „III/0066, III/00711, III/00716 Hřebeč, rekonstrukce silnic“ v k.ú. Hřebeč a Lidice, podle projektové dokumentace, pro územní a stavební řízení, vypracované společností 4roads s.r.o., Jugoslávských partyzánů 1426/7, 160 00 Praha 6 Dejvice, v listopadu 2019., pouze za dodržení těchto podmínek:

- stavbou nebude, nad rámec rozsahu předložené dokumentace, dotčen významný krajinný prvek „vodní tok“ a jeho „břehové porosty“ jenž jsou spolu s významným krajinným prvkem ze zákona chráněny.
- v průběhu stavby, požadujeme dodržovat zásady ochrany dřevin (§ 7, 8, zákona a ČSN 83 9061) v okolí staveniště, tj. v kořenovém prostoru provádět výkop ručně ve vzdálenosti min 2,5 m od paty kmene, poškozené kořeny zaříznout rovným řezem, rány ošetřit fungicidními přípravky, zajistit ochranu stromů před mechanickým poškozením. Případné kácení dřevin bude splňovat náležitosti dle § 8, zákona.
- v průběhu stavby požadujeme dodržovat zásady obecné ochrany živočichů (§ 5, odst. 3, zákona) na staveništi tím, že v průběhu stavebních prací bude výkop upraven tak, aby drobní živočichové (plazi, obojživelníci a drobní savci), kteří do něj spadnou, jej sami mohli opustit (ponecháním šikmé stěny na konci výkopu). Před zahrnutím výkopu požadujeme provést kontrolu a v případě zjištění těchto živočichů, tyto vynést mimo staveniště.
- v souvislosti s prokázaným výskytem ptačích druhů, kteří v dotčené lokalitě i hnízdí je nutné dodržovat zásady ochrany ptáků (§5a, zákona). Zemní práce na realizaci záměru budou zahájeny v období od 15. srpna – do 30. března běžného roku.
- v souvislosti se zásahem do vodního toku Lidický potok, IDVT 10101083, s ohledem na lokalizaci, charakter, rozsah záměru a blízkost evropsky významné lokality Zákolanský potok, která se nachází po proudu toku, je nutné požádat o vyjádření příslušný orgán ochrany přírody, Krajský úřad Středočeského kraje.

Odůvodnění

Magistrát města Kladna – odbor životního prostředí, jako věcně příslušný orgán ochrany přírody podle § 77 odst. 1 písm. a), a § 77 odst. 1 písm. j), zákona č. 114/1992 Sb., o ochraně přírody a krajiny, ve znění pozdějších předpisů (dále jen zákona), obdržel žádost



o závazné stanovisko, k zásahu do významného krajinného prvku „vodní tok“ Lidický potok,

IDVT 10101083 v rozsahu realizace stavby „III/0066, III/00711, III/00716 Hřebeč, rekonstrukce silnic“ v k.ú. Hřebeč a Lidice, podle projektové dokumentace, pro územní a stavební řízení, vypracované společností 4roads s.r.o., Jugoslávských partyzánů 1426/7, 160 00 Praha 6 Dejvice, v listopadu 2019.

Předmětem projektové dokumentace je rekonstrukce silnic č. III/0066, III/00711, III/00716 v k.ú. obce Hřebeč a Lidice. Vlivem úpravy odvodnění silnice III/00711 v Lidické ulici byl navržen odvodňovací příkop s retenčními tůňmi odvádějící srážkové vody do Lidického potoka. V ulici Opletalova se na Lidickém potoce nachází propustek křižující trasu silnice, jehož rekonstrukce je rovněž součástí předložené dokumentace. V km 0,006 65 trasy koryta, v blízkosti vyústění koryta do Lidického potoka je navržen přejezd přes koryto vodoteče – brod.

Dle § 4 odst. 2, zákona, jsou významné krajinné prvky chráněny před poškozováním a ničením. Využívají se pouze tak, aby nebyla narušena jejich obnova a nedošlo k ohrožení nebo oslabení jejich stabilizační funkce.

Dle § 5a odst. 1, zákona, je v zájmu ochrany ptáku, kteří volně žijí na evropském území členských států Evropských společenství, je zakázáno

- a) jejich úmyslné usmrcování nebo odchyt jakýmkoliv způsobem,
- b) úmyslné poškozování nebo ničení jejich hnízd a vajec nebo odstraňování hnízd,
- c) sběr jejich vajec ve volné přírodě a jejich držení, a to i prázdných,
- d) úmyslné vyrušování těchto ptáků, zejména během rozmnožování a odchovu mláďat, pokud by šlo o vyrušování významné z hlediska cílů směrnice o ptácích, 4c)
- e) držení druhů ptáků, jejichž lov a odchyt jsou zakázány.

V souvislosti s prokázaným výskytem ptačích druhů, kteří v dotčené lokalitě žijí i hnízdí je nutné dodržovat zásady ochrany ptáků (§5a, zákona). Zemní práce a zásahy do stávajících porostů dřevin a koryta Lidického potoka, při realizaci záměru, budou zahájeny v období od 15. srpna – do 30. března běžného roku, tedy po ukončení hnízdění a před jeho předpokládaným započítím. Ptačí druhy, nebudou tedy při hnízdění rušeny a v průběhu realizace záměru si vyberou jiný biotop.

Po zhodnocení všech poznatků a skutečností dospěl orgán ochrany přírody k závěru, že realizací stavby v navržené podobě nedojde k poškození, poničení, narušení obnovy ani oslabení stabilizační funkce významného krajinného prvku a její realizace je možná.



Toto Závazné stanovisko je úkon učiněný správním orgánem na základě zákona, který není samostatným rozhodnutím ve správním řízení a nelze se proti němu odvolat. Odvolání proti obsahu závazného stanoviska lze podat až po vydání samostatného správního rozhodnutí ve věci samé příslušným správním orgánem (stavebním úřadem).

Oprávněná úřední osoba
Petr Voska
Referent odboru ŽP

Rozdělovník:

Adresát

Spis:

OŽP/4679/20, Magistrátu města Kladna



ADRESA PRACOVIŠTĚ:

Magistrát města Kladna
Odbor životního prostředí

DORUČOVACÍ ADRESA:

Magistrát města Kladna
nám. Starosty Pavla 44
272 52 Kladno

Č. jednací:
Spis. zn.: OŽP/4679/201/OH

Vyřizuje: Mgr. Hillebrandová-pov.č. T-35/2017-OŽP
Kladno: 25.8.2020

SDĚLENÍ

Odbor životního prostředí Magistrátu města Kladna, jako vodoprávní úřad věcně a místně příslušný podle ustanovení § 104 odst. 2 písm. c) a ustanovení § 106 odst. 1 zákona č. 254/2001 Sb., o vodách a o změně některých zákonů (vodní zákon), ve znění pozdějších předpisů (dále jen "vodní zákon"), k žádosti, kterou dne 30.6.2020 podal

Středočeský kraj, Krajská správa a údržba silnic Středočeského kraje p.o., IČO 70891095, Zborovská 81, 150 00 Praha-Smíchov,
který zastupuje SATRA, spol.s r.o., Jana Bednářová, IČO 18584209, Sokolská 1802, 120 00 Praha-Nové Město,
kterou zastupuje 4roads s.r.o., IČO 06327354, Jugoslávských partyzánů 1426, 160 00 Praha-Dejvice,
kterou zastupuje IBH, spol. s r.o., IČO 47540966, Poděbradova 3178, 272 01 Kladno

(dále jen "žadatel"), vydává sdělení k předloženému záměru

III/0066, III/00711, III/00716 Hřebeč - rekonstrukce silnic

(dále jen "záměr") na pozemcích k.ú. Hřebeč, k.ú. Lidice, obec Hřebeč, kraj Středočeský - ulice Opletalova, Kladenská, Buštěhradská, Lidická, 28. října, Hostouňská dle předloženého situačního výkresu širších vztahů C.1

Záměr obsahuje:

Jedná se o rekonstrukci stávajících silnic III. třídy v intravilánu obce Hřebeč v jejich stávajícím směrovém a výškovém vedení včetně obnovy a doplnění odvodnění komunikací. V rámci úpravy silnice III/00711 dojde k vybudování gabionové opěrné stěny pro zajištění stability svahu a doplnění liniových odvodňovacích zařízení. Část odvodnění - nové dešťové kanalizace- jsou řešeny jako samostatné záměry obce Hřebeč.

Součástí stavby je rekonstrukce silničního propustku v osadě Netřeby (ul. Opletalova). Po dobu výstavby propustku a provádění přeložky plynovodu bude nutné převedení vody z Lidického potoka a jeho přítoku. Předpokládá se zahrázkování obou toků nad stávajícím propustkem a přečerpávání vody za propustek po dobu výstavby. Přeložka STL plynovodu kříží vodní tok.

Část stavby se nachází v záplavovém území a částečně i v aktivní zóně záplavového území Lidického potoka a v ochranných pásmech 1. a 2. stupně vodního zdroje „Hostouň Hřebeč podzemní zdroj“.

K věci sdělujeme následující:

- Dešťová kanalizace, která odvodňuje pouze komunikaci a chodníky je součástí komunikace a není vodním dílem podle § 55 vodního zákona.
- Úpravy koryta vodního toku Lidického potoka po dobu výstavby jsou vodním dílem podle § 55 vodního zákona a vyžadují stavení povolení a povolení k nakládání s povrchovými vodami podle § 8 odst. 1 písm. a).
- Stavba je částečně situovaná v záplavovém a částečně i v aktivní zóně záplavového území Lidického potoka, přeložka STL plynu, která podchází pod Lidickým potokem se nachází na pozemcích, na nichž se nachází koryto vodního toku a rekonstrukce silnic se nachází a v ochranných pásmech 1. a 2. stupně vodního zdroje „Hostouň Hřebeč podzemní zdroj“. Ke stavbám na pozemcích, na nichž se nachází koryto vodního toku je nutné požádat vodoprávní úřad o souhlas podle § 17 odst. 1 písm. a), ke stavbám v záplavových územích je nutné požádat vodoprávní úřad o souhlas podle § 17 odst. 1 písm. c) a ke stavbám v ochranných pásmech vodních zdrojů podle § 17 odst. 1 písm. e) vodního zákona.
- Žádost o souhlas musí mít náležitosti v souladu s formulářem žádosti o souhlas (Příloha č. 11 Vyhlášky č. 183/2018 Sb. o dokladech žádosti o rozhodnutí nebo vyjádření a o náležitostech povolení, souhlasů a vyjádření vodoprávního úřadu ve znění pozdějších předpisů) včetně stanoviska správce povodí, vyjádření správce vodního toku a stanoviska vlastníka a provozovatele vodního zdroje.

Pokud se jedná o záměr vyžadující souhlas vodoprávního úřadu podle § 17 vodního zákona, závazné stanovisko podle § 104 odst. 9 vodního zákona a podle § 149 správního řádu se již nevydává.

Toto sdělení nenahrazuje povolení nebo souhlas vodoprávního úřadu vydaný podle vodního zákona.

otisk úředního razítka

Mgr. Olga Hillebrandová
oprávněná úřední osoba

Obdrží:

účastníci (doručenky)

1. IBH, spol. s r.o., IDDS: vtu4p59

sídlo: Poděbradova č.p. 3178, 272 01 Kladno 1

zastoupení pro: 4roads s.r.o., Jugoslávských partyzánů 1426, 160 00 Praha-Dejvice

zastoupení pro: SATRA, spol. s r.o., Sokolská 1802, 120 00 Praha-Nové Město

zastoupení pro: Středočeský kraj, Krajská správa a údržba silnic

Středočeského kraje p.o., Zborovská 81, 150 00 Praha-Smíchov



1034999,392; 758967,71310

Statutární město Kladno

Magistrát města Kladna

Odbor životního prostředí – Vodoprávní úřad

ADRESA PRACOVIŠTĚ:

Magistrát města Kladna

Odbor životního prostředí

DORUČOVACÍ ADRESA:

Magistrát města Kladna

nám. Starosty Pavla 44

272 52 Kladno

Č. jednací: OŽP/503/21-3

Spis. zn.: OŽP/503/21

Vyřizuje: Mgr. Hillebrandová-pov.č. T-35/2017-OŽP

Kladno: 22.2.2021

ZÁVAZNÉ STANOVISKO

Odbor životního prostředí Magistrátu města Kladna, jako vodoprávní úřad příslušný podle ustanovení § 104 odst. 2 písm. c) a ustanovení § 106 odst. 1 zákona č. 254/2001 Sb., o vodách a o změně některých zákonů (vodní zákon), ve znění pozdějších předpisů, a místně příslušný správní orgán podle ustanovení § 11 odst. 1 zákona č. 500/2004 Sb., správní řád, ve znění pozdějších předpisů, (dále jen "správní řád"), posoudil žádost, kterou 27.1.2021 podala

Krajská správa a údržba silnic Středočeského kraje, příspěvková organizace, IČO 00066001, Zborovská 81, 150 00 Praha-Smíchov,

kterou zastupuje SATRA, spol.s r.o., Jana Bednářová, IČO 18584209, Sokolská 1802, 120 00 Praha-Nové Město,

kterou zastupuje 4roads s.r.o., IČO 06327354, Jugoslávských partyzánů 1426, 160 00 Praha-Dejvice,

kterou zastupuje IBH, spol. s r.o., IČO 47540966, Poděbradova 3178, 272 01 Kladno

(dále jen "žadatel"), a na základě tohoto posouzení

I. vydává souhlas

podle § 17 odst. 1 písm. c) a e) vodního zákona a podle § 149 odst. 1 a 2 správního řádu k záměru:

III/0066, III/0711, III/0716 Hřebeč, rekonstrukce silnic

na pozemcích k.ú. Hřebeč, k.ú. Lidice-ulice Opletalova, Kladenská, Buštěhradská, Lidická, 28. října, Hostouňská dle předloženého situačního výkresu širších vztahů C.1. , v obci Hřebeč, kraj Středočeský

Popis místa stavby:

intravilán obce

Číslo hydrologického pořadí povodí:

1-12-02-0270-0-00

Název vodního toku:

Lidický potok (IDVT 10101083) a jeho bezejmenný přítok (IDVT 10259448)

Kontaktní spojení:

Tel: +420 312 604 385

Fax:

Email: olga.hillebrandova@mestokladno.cz

Web: <http://www.mestokladno.cz>

ID útvaru povrchových vod:	DLV_0770
Název útvaru povrchových vod:	Zákolanský potok od pramene po ústí do toku Vltava
Název útvaru podzemních vod:	Proterozoikum a paleozoikum v povodí přítoků Vltavy
ID útvaru podzemních vod:	62500

Určení polohy místa rozhodnutí orientačně souřadnice X, Y:
v místě křížení s vodním tokem přeložka STL plynovodu 1035524; 761159
v místě přeložky vodovodu 1034999,4; 758967,7

Předmětem závazného stanoviska je:

Jedná se o níže uvedené části stavby, které nejsou vodními díly a které se nachází v záplavovém území a aktivní zóně záplavového území drobného vodního toku Lidický potok a v ochranném pásmu vodního zdroje " Hostouň - Hřebeč podzemní zdroj

V záplavovém území a v aktivní zóně záplavového území Lidického potoka se nachází následující části stavby:

SO 101 Silnice III/00716 - ulice Opletalova- část Netřeby - rekonstrukce propustku ve staničení komunikace 0,756- kompletní výměna stávajícího klenbového propustku, SO 521 Přeložka STL plynovodu – křížení Lidickým potokem a jeho bezejmenným přítokem, SO 431 Přeložky a ochrany kabelů NN ČEZ , SO 460 Přeložky a ochrany sdělovacích kabelů CETIN, křižovatka ulic -SO 104 Silnice III/0066 - ulice Kladenská, část 2, SO 105 Silnice III/0066 - ulice 28. října SO 107 Silnice III/00711 - ulice Lidická včetně části ul. Lidická ve směru Lidice.

V ochranném pásmu vodního zdroje " Hostouň - Hřebeč podzemní zdroj" se nachází ul. Lidická, Hostouňská a spodní část ul. Kladenská včetně stavby gabionové zdi, přeložek a ochrany sdělovacích kabelů CETIN, části SO 301 Dešťové kanalizace v ulici 28. října a SO 302 Odvodnění ulice Lidická, která nejsou vodním dílem.

II. stanovuje podmínky

podle § 17 odst. 2 vodního zákona, za kterých se souhlas vydává:

1. Doba, po kterou se souhlas uděluje, je po dobu trvání existence stavby.
2. Stavební činností ani užíváním stavby nebude ohrožena jakost povrchových nebo podzemních vod, zejména závadnými látkami podle ustanovení § 39 vodního zákona. Na stavbě budou prostředky pro likvidaci případné havárie.
3. Výkopek ani stavební materiál nesmí být skladován a ukládán tak, aby mohlo dojít k jeho splavení do koryta DVT. Neskladovat v záplavovém území, blízkosti koryta DVT ani v místech soustředěného odtoku povrchových vod. V případě jeho splavení koryto DVT ihned vyčistit.
4. Pro provoz dešťové kanalizace (včetně navržených retenčních nádrží a všech souvisejících objektů) bude vypracován provozní řád.
5. Dřevěná lávka pro umístění provizorní přeložky kabelu NN ČEZ (SO 431) a sdělovacího kabelu CETIN (SO 460) bude umístěna tak, nezmenšovala průtočný profil koryta vodního toku.
6. Pro stavbu bude vypracován jednoduchý povodňový a havarijní plán, tyto dokumenty budou předloženy k odsouhlasení správci toku a povodí. Povodňový plán bude předložen povodňovému orgánu obce k potvrzení souladu s povodňovým plánem. Havarijní plán bude předložen ke schválení vodoprávnímu úřadu.

7. Úpravy koryta vodního toku Lidického potoka po dobu výstavby jsou vodním dílem podle § 55 vodního zákona a vyžadují stavení povolení a povolení k nakládání s povrchovými vodami podle § 8 odst. 1 písm. a).

Účastníci řízení, na něž se vztahuje rozhodnutí správního orgánu:

Krajská správa a údržba silnic Středočeského kraje, příspěvková organizace, Zborovská 81, 150 00 Praha-Smíchov

Odůvodnění:

Dne 27.1.2021 podal žadatel žádost o souhlas vodoprávního úřadu. Souhlas vodoprávního úřadu je vydáván z důvodu, že se část předmětného záměru nachází na pozemcích, které jsou v ochranných pásmech vodních zdrojů a část záměru se nachází v záplavovém území, částečně i v aktivní zóně záplavového území drobného vodního toku Lidického potoka.

Žádost byla doložena všemi povinnými doklady podle ustanovení § 16 vyhlášky č. 183/2018 Sb., o náležitostech rozhodnutí a dalších opatření vodoprávního úřadu a o dokladech předkládaných vodoprávnímu úřadu, a to:

- žádost o udělení souhlasu (§17 vodního zákona)
- situace širších vztahů
- kopie katastrální mapy se zakreslením místa stavby
- projektová dokumentace DUSP z 11/2019 revize 22.1.2021 vypracovaná Ing. Janem Svobodou, autorizovaný inženýr pro dopravní stavby ČKAIT 0014210
- plná moc žadatele pro jeho zástupce s uvedením rozsahu úkonů
- stanovisko správce povodí Povodí Vltavy, státní podnik č.j. PVL-71379/2020/240/Má /PVL-10549/2020/SP ze dne 3.12.2020.

Záměr se nachází ve vodním útvaru povrchových vod DVL_0770 Zákolanský potok od pramene po ústí do toku Vltava, jehož celkový stav je nevyhovující (chemický stav je hodnocen jako nedosažení dobrého stavu a ekologický stav jako poškozený). Vodní útvar podzemních vod ID VÚ 62500 Proterozoikum a paleozoikum v povodí přítoků Vltavy je hodnocen dle chemického stavu jako nevyhovující a kvantitativního stavu jako částečně nevyhovující.

Vodoprávní úřad stanovil výše uvedené podmínky udělovaného souhlasu k ochraně vodních zdrojů a ke stavbách v záplavovém území a aktivní zóně záplavového území v souladu s ust. § 17 odst. 2 vodního zákona. Z předložených podkladů byly zahrnuty do podmínek tohoto souhlasu pouze ty návrhy, které se vztahovaly k možnému ovlivnění vodních poměrů.

Na základě předložených dokladů bylo zkonstatováno, že uvedený záměr je možný, protože lze předpokládat, že záměrem nedojde ke zhoršení chemického stavu a ekologického stavu dotčených útvarů povrchových a chemického stavu a kvantitativního stavu útvarů podzemních vod, a že nebude znemožněno dosažení jejich dobrého stavu. Při přezkoumání žádosti nebyly shledány důvody bránící vydání souhlasu, a proto byl souhlas vydán, za použití ustanovení právních předpisů ve výroku uvedených.

Poučení účastníků:

Protože se nejedná o rozhodnutí ve správním řízení, není možné proti závaznému stanovisku podat odvolání ve smyslu ust. § 81 odst. 1 správního řádu. V souladu s ustanovením § 149 správního řádu lze podat odvolání do podmínek tohoto závazného stanoviska pouze prostřednictvím odvolání do správního rozhodnutí, pro který je toto závazné stanovisko vydáno.

Toto závazné stanovisko není samostatným rozhodnutím ve správním řízení a jeho obsah je v souladu s ust. § 149 odst. 1 správního řádu závazným pro výrokovou část rozhodnutí správního orgánu. Zároveň nenahrazuje stavební povolení ani stanoviska dalších správních orgánů.

otisk úředního razítka

Mgr. Olga Hillebrandová
oprávněná úřední osoba

Poplatek:

Správní poplatek podle zákona č. 634/2004 Sb., o správních poplatcích ve znění pozdějších předpisů se nevyměřuje.

Obdrží:

účastníci (doručenky)

1. IBH, spol. s r.o., IDDS: vtu4p59

sídlo: Poděbradova č.p. 3178, 272 01 Kladno 1

zastoupení pro: 4roads s.r.o., Jugoslávských partyzánů 1426, 160 00 Praha-Dejvice

zastoupení pro: SATRA, spol. s r.o., Sokolská 1802, 120 00 Praha-Nové Město

zastoupení pro: Krajská správa a údržba silnic Středočeského kraje,
příspěvková organizace, Zborovská 81, 150 00 Praha-Smíchov



Statutární město Kladno

Magistrát města Kladna

Odbor životního prostředí – Vodoprávní úřad

ADRESA PRACOVISŤE:

Magistrát města Kladna

Odbor životního prostředí

DORUČOVACÍ ADRESA:

Magistrát města Kladna

nám. Starosty Pavla 44

272 52 Kladno

Č. jednací: OŽP/501/21-2

Spis. zn.: OŽP/501/21

Vyřizuje: Mgr. Hillebrandová-pov.č. T-35/2017-OŽP

Kladno: 22.2.2021

ZÁVAZNÉ STANOVISKO

Odbor životního prostředí Magistrátu města Kladna, jako vodoprávní úřad příslušný podle ustanovení § 104 odst. 2 písm. c) a ustanovení § 106 odst. 1 zákona č. 254/2001 Sb., o vodách a o změně některých zákonů (vodní zákon), ve znění pozdějších předpisů, a místně příslušný správní orgán podle ustanovení § 11 zákona č. 500/2004 Sb., správní řád, ve znění pozdějších předpisů, (dále jen správní řád), a jako dotčený orgán podle ustanovení 94j odst. 2 zákona č. 183/2006 Sb., o územním plánování a stavebním řádu (stavební zákon), ve znění pozdějších předpisů, posoudil žádost, kterou dne 27.1.2021 podala společnost

Krajská správa a údržba silnic Středočeského kraje, příspěvková organizace, IČO 00066001, Zborovská 81, 150 00 Praha-Smíchov,

kterého zastupuje SATRA, spol.s r.o., Jana Bednářová, IČO 18584209, Sokolská 1802, 120 00 Praha-Nové Město,

kterého zastupuje 4roads s.r.o., IČO 06327354, Jugoslávských partyzánů 1426, 160 00 Praha-Dejvice,

kterého zastupuje IBH, spol. s r.o., IČO 47540966, Poděbradova 3178, 272 01 Kladno

dále jen "žadatel"), a na základě tohoto posouzení

vydává

Podle § 104 odst. 9 vodního zákona; podle § 149 odst. 1 správního řádu a podle § 94j odst.2 stavebního zákona pro společné územní a stavební řízení

závazné stanovisko

k záměru:

III/0066, III/0711, III/0716 Hřebeč, rekonstrukce silnic - SO 301 Dešťová

kanalizace v ul. 28.října- část výust' a úpravy koryta vodního toku, SO 302

Odvodnění Lidická - od poslední retence v místě regulace - otevřené koryto do soutoku s vodním tokem, SO 341 přeložka vodovodu

Kontaktní spojení:

Tel: +420 312 604 385

Fax:

Email: olga.hillebrandova@mestokladno.cz

Web: <http://www.mestokladno.cz>

(dále jen „záměr“) na pozemku parc. č. 74/14, 194/2, 1458, 1462 v katastrálním území Hřebeč, parc. č. 740 v katastrálním území Lidice

Údaje o předmětu rozhodnutí:

1. účel vodního díla:

zásobování pitnou vodou, regulovaný odtok srážkových vod, jiné (vypouštění srážkových vod)

2. druh vodního díla:

stavby vodovodních řadů - § 55 odst. 1 písm. c) vodního zákona,
stavby, jimiž se upravují, mění nebo zřizují koryta vodních toků - § 55 odst. 1 písm. b) vodního zákona
jiné stavby potřebné k nakládání s vodami povolovanému podle § 8 vodního zákona – § 55 odst. 1 písm. l) vodního zákona,

3. členění vodního díla na objekty – vodní díla:

stavební objektvýpustní objekt

stavební objekt..... dešťová kanalizace – odvodnění
Odvodnění Lidická - od poslední retence v místě regulace - otevřené koryto do soutoku s vodním tokem na pozemcích parc.č. 1458 a 1462 k.ú. Hřebeč, koryto šířka ve dně 0,40m, hloubka 1m v délce 16,40m.

stavební objekt úpravy koryta

SO 301 – ul. 28.října

SO 302 - ul. Lidická

stavební objekt přeložka vodovodní řad

Celková délka řadů..... 28m

Jmenovitá světlost..... 100 mm

4. Vodní dílo souvisí s povrchovými vodami

Popis místa stavby vodního díla:	pravý břeh koryta vodního toku
Název vodního toku:	Lidický potok (IDVT 10101083)
Říční kilometr:	5,6 a 4,8
ID útvaru povrchových vod:	DLV_0770
Název útvaru povrchových vod:	Zákolanský potok od pramene po ústí do toku Vltava
Název útvaru podzemních vod:	Proterozoikum a paleozoikum v povodí přítoků Vltavy
ID útvaru podzemních vod:	62500

Určení polohy vodního díla orientačně souřadnicemi X, Y:

výpustní objekt ul. 28.října 1034958, 760256

Lidická– odvodnění ZÚ 1034946,5; 7595517,3-KÚ 1044940,6; 759521

úpravy koryta SO 301 – ul. 28.října 1034958, 760256

úpravy koryta SO 302 - ul. Lidická 1044940,6; 759521

přeložka vodovodu 1034423, 767262

Popis stavby vodního díla:

SO 301 Dešťová kanalizace v ul. 28.října - část výust' a úpravy koryta vodního toku na pozemcích parc.č. 74/14 a 194/2 k.ú. Hřebeč - jedná se o výustní objekt tvořený šikmým seříznutím trubky ve svahu koryta a obetonování potrubí na šířku rýhy 1,3m v délce 1,5m. V okolí objektu bude svah koryta a dno opevněno kamennou dlažbou do betonu. Dlažba bude zajištěna betonovými prahy, které budou vytaženy 0,5m za hranu dlažby. Kamenná dlažba bude provedena dva metry od osy trubky proti směru toku a tři metry od osy trubky po směru toku.

SO 302 Odvodnění Lidická - od poslední retence v místě regulace - otevřené koryto do soutoku s vodním tokem na pozemcích parc.č. 1458 a 1462 k.ú. Hřebeč - napojení do Lidického potoka je navrženo v místě stávajícího nefunkčního propustku, který bude vybourán a koryto Lidického potoka bude upraveno a opevněno v celém profilu těžkou kamennou rovinaninou - v délce 9,20m. Na odtokovém potrubí DN 200 z poslední retence do nového koryta odvodnění je v betonové šachtě osazen regulační prvek s regulovaným odtokem 8,19l/s. Dno a svahy koryta budou opevněny kamennou rovinaninou.

SO 341 přeložka vodovodu na pozemku parc.č. 740 k.ú. Lidice - jedná se o přeložku vodovodu z tvárné litiny DN 100 v délce 28m. Stávající potrubí, které je v kolizi s nově navrženým propustkem, bude v délce 29m zrušeno, odpojeno, zaslepeno, ponecháno v zemi a vyplněno popílko cementem.

Závazné stanovisko je vydáváno za předpokladu dodržení následujících podmínek:

1. Navržená dešťová kanalizace v ul. 28.října-část výust' a úpravy koryta vodního toku, odvodnění Lidická - od poslední retence v místě regulace - otevřené koryto do soutoku s vodním tokem, úpravy koryta a přeložka vodovodu jsou stavby vodních děl podle § 55 vodního zákona a vyžadují stavební povolení a výustní objekt a vyústění z šachty osazené regulačním prvkem vyžadují povolení k nakládání s vodami podle § 8 odst. 1 písm. a) bod 5 – k jinému nakládání s nimi.
2. Rozhodnutí o povolení k nakládání s vodami musí být vydáno před společným povolením k výstavbě " III/0066, III/0711, III/0716 Hřebeč, rekonstrukce silnic-SO 301 Dešťová kanalizace v ul. 28.října- část výust' a úpravy koryta vodního toku, SO 302 Odvodnění Lidická - od poslední retence v místě regulace - otevřené koryto do soutoku s vodním tokem, SO 341 přeložka vodovodu"
3. Stavba bude provedena dle projektové dokumentace SO 301 Dešťová kanalizace v ul. 28.října a SO 302 Odvodnění -ul. Lidická DUSP z 11/2019, revize 22.1.2021 vypracoval Ing. František Kos, autorizovaný inženýr pro stavby vodního hospodářství a krajinného inženýrství, ČKAIT 1005665; případné změny nesmí být provedeny bez předchozího povolení vodoprávního úřadu.
4. Stavební činností nebude ohrožena jakost povrchových nebo podzemních vod, zejména závadnými látkami podle ustanovení § 39 vodního zákona. Na stavbě budou prostředky pro likvidaci případné havárie.
5. V záplavovém území nebude po dobu realizace stavby ani po jejím dokončení ukládán odplavitelný materiál. Zařízení staveniště bude umístěno mimo záplavové území.
6. Pro stavbu bude vypracován jednoduchý povodňový a havarijní plán, tyto dokumenty budou předloženy k odsouhlasení správci toku a povodí. Povodňový plán bude předložen povodňovému orgánu obce k potvrzení souladu s povodňovým plánem. Havarijní plán bude předložen ke schválení vodoprávnímu úřadu.

7. Na základě požadavku správce toku budou výústním objektům přidělena evidenční čísla
8. Stavby vodních děl je možné užívat pouze na základě kolaudačního souhlasu. Spolu s žádostí o kolaudační souhlas ke stavbám vodovodních řadů, kanalizačních stok a retenční nádrže předloží žadatel:
 - doklad o zajištění souborného zpracování dokumentace geodetických prací,
 - doklad o výsledku tlakové zkoušky vodovodu,
 - stanovisko Krajské hygienické stanice,
 - předávací protokol s provozovatelem vodovodu
 - doklad o nastavení vírových ventilů na požadovaný regulovaný odtok

Odůvodnění:

Dne 27.1.2021 podal žadatel žádost o závazné stanovisko pro potřeby společného územního a stavebního řízení, ve kterém je vodoprávní úřad dotčeným orgánem příslušným k povolení stavby vedlejší k souboru staveb podle § 94j odst. 2 stavebního zákona. Stavba vedlejší „SO 301 Dešťová kanalizace v ul. 28.října- část výúst' a úpravy koryta vodního toku, SO 302 Odvodnění Lidická - od poslední retence v místě regulace - otevřené koryto do soutoku s vodním tokem, SO 341 přeložka vodovodu“ jsou vodní díla.

Podkladem pro vydání tohoto závazného stanoviska byly podle ustanovení § 18 vyhlášky č. 183/2018 Sb., o náležitostech rozhodnutí a dalších opatření vodoprávního úřadu a o dokladech předkládaných vodoprávnímu úřadu tyto přílohy žádosti:

- dokumentace stavby SO 301 Dešťová kanalizace v ul. 28.října a SO 302 Odvodnění -ul. Lidická DUSP z 11/2019, revize 22.1.2021 vypracoval Ing. František Kos, autorizovaný inženýr pro stavby vodního hospodářství a krajinného inženýrství, ČKAIT 1005665
- stanovisko správce povodí
- formulář žádosti podle § 18 vyhlášky
- stanovisko správce povodí a vyjádření správce toku

Z hlediska zájmů daných platným Národním plánem povodí Labe a Plánem dílčího povodí Dolní Vltavy je uvedený záměr možný, protože lze předpokládat, že záměrem nedojde ke zhoršení chemického stavu a ekologického stavu dotčeného útvaru povrchových vod a chemického stavu a kvantitativního stavu útvaru podzemních vod, a že nebude znemožněno dosažení jejich dobrého stavu.

Vodoprávní úřad přezkoumal předloženou žádost z hlediska zájmů chráněných vodním zákonem a stanovil podmínky, při jejichž splnění je předložený záměr možný.

Poučení účastníků:

Protože se nejedná o rozhodnutí ve správním řízení, není možné proti závaznému stanovisku podat odvolání ve smyslu ust. § 81 odst. 1 správního řádu. V souladu s ustanovením § 149 správního řádu lze podat odvolání do podmínek tohoto závazného stanoviska pouze prostřednictvím odvolání do správního rozhodnutí, pro který je toto závazné stanovisko vydáno.

Toto závazné stanovisko není samostatným rozhodnutím ve správním řízení a jeho obsah je v souladu s ust. § 149 odst. 1 správního řádu závazným pro výrokovou část rozhodnutí správního orgánu. Zároveň nenahrazuje stavební povolení ani stanoviska dalších správních orgánů.

Část předložené projektové dokumentaci si ponecháváme jako součást spisového materiálu.

otisk úředního razítka

Mgr. Olga Hillebrandová
oprávněná úřední osoba

Přílohy: PD SO, které byly předloženy ve dvou vyhotoveních

Obdrží:

1. IBH, spol. s r.o., IDDS: vtu4p59
sídlo: Poděbradova č.p. 3178, 272 01 Kladno 1
zastoupení pro: 4roads s.r.o., Jugoslávských partyzánů 1426, 160 00 Praha-Dejvice
zastoupení pro: SATRA, spol. s r.o., Sokolská 1802, 120 00 Praha-Nové Město
zastoupení pro: Krajská správa a údržba silnic Středočeského kraje,
příspěvková organizace, Zborovská 81, 150 00 Praha-Smíchov



Statutární město Kladno

Magistrát města Kladna

Odbor životního prostředí – Vodoprávní úřad

ADRESA PRACOVIŠTĚ:

Magistrát města Kladna
Odbor životního prostředí

DORUČOVACÍ ADRESA:

Magistrát města Kladna
nám. Starosty Pavla 44
272 52 Kladno

Č. jednací: OŽP/502/21-3
Spis. zn.: OŽP/502/21

Vyřizuje: Mgr. Hillebrandová-pov.č. T-35/2017-OŽP
Kladno: 3.3.2021

ROZHODNUTÍ

Odbor životního prostředí Magistrátu města Kladna, jako vodoprávní úřad věcně příslušný podle ustanovení § 104 odst. 2 písm. c) a ustanovení § 106 odst. 1 zákona č. 254/2001 Sb., o vodách a o změně některých zákonů (vodní zákon), ve znění pozdějších předpisů, a místně příslušný správní orgán podle ustanovení § 11 zákona č. 500/2004 Sb., správní řád, ve znění pozdějších předpisů,

účastníkovi řízení (§27 odst.1 správního řádu), kterým je:

Krajská správa a údržba silnic Středočeského kraje, příspěvková organizace, IČO 00066001, Zborovská 81, 150 00 Praha-Smíchov,
kterého zastupuje SATRA, spol.s r.o., Jana Bednářová, IČO 18584209, Sokolská 1802, 120 00 Praha-Nové Město,
kterého zastupuje 4roads s.r.o., IČO 06327354, Jugoslávských partyzánů 1426, 160 00 Praha-Dejvice,
kterého zastupuje IBH, spol. s r.o., IČO 47540966, Poděbradova 3178, 272 01 Kladno

I. vydává

podle ustanovení § 8, odstavce 1, písmena a), bod 5. a § 9 odst. 1 vodního zákona

povolení k nakládání s povrchovými vodami

k jinému nakládání s nimi, na pozemku parc.č. 74/47, 194/2, 1458 v katastrálním území Hřebeč, obci Hřebeč, kraj Středočeský.

Popis nakládání s vodami: odvádění srážkových vod do vodního toku
Účel povoleného nakládání s vodami: jiné

Rozsah povoleného nakládání s vodami:
Výústní objekt ul. 28.října na pozemcích parc.č. 74/47 a 194/2 k.ú. Hřebeč

Kontaktní spojení: **Tel:** +420 312 604 385
Fax:

Email: olga.hillebrandova@mestokladno.cz
Web: <http://www.mestokladno.cz>

Průměrný odvod:	10,0	l/s
Maximální odvod:	10,0	l/s
Maximální měsíční odvod:	511,0	m ³ /měs
Maximální roční odběr:	1,710	tis.m ³ /rok

Vyústění z šachty osazené regulačním prvkem na pozemku parc.č. 1458 k.ú. Hřebeč

Průměrný odvod:	8,19	l/s
Maximální odvod:	8,19	l/s
Maximální měsíční odvod:	828,0	m ³ /měs
Maximální roční odběr:	2,860	tis.m ³ /rok

Počet měsíců v roce, kdy se nakládá: 12

Povolení k jinému nakládání se vydává: na dobu existence vodního díla

Popis místa nakládání s vodami:	pravý břeh koryta vodního toku
Název vodního toku:	Lidický potok (IDVT 10101083)
Říční kilometr:	5,6 a 4,8
ID útvaru povrchových vod:	DLV_0770
Název útvaru povrchových vod:	Zákolanský potok od pramene po ústí do toku Vltava
Název útvaru podzemních vod:	Proterozoikum a paleozoikum v povodí přítoků Vltavy
ID útvaru podzemních vod:	62500

Určení místa nakládání s vodami orientačně souřadnicemi X, Y:

Výústní objekt ul. 28.října	1034958, 760256
Vyústění z šachty osazené regulačním prvkem	1034946,5; 7595517,3

II. stanovuje podmínky,

za kterých se nakládání s povrchovými vodami povoluje:

1. Realizací záměru nesmí dojít ke znečištění povrchových vod.
2. Povolení k nakládání s vodami je vydané jako podklad pro společné územní a stavební řízení podle § 94j stavebního zákona a pozbývá platnosti, jestliže do 3 let ode dne, kdy nabylo právní moci, nenabude právní moci společné povolení, kterým se umísťuje a povoluje stavba dle projektové dokumentace SO 301 Dešťová kanalizace v ul. 28.října a SO 302 Odvodnění -ul. Lidická DUSP z 11/2019, revize 22.1.2021 vypracoval Ing. František Kos, autorizovaný inženýr pro stavby vodního hospodářství a krajinného inženýrství, ČKAIT 1005665

Odůvodnění

Dne 27.1.2021 podal žadatel žádost o povolení k nakládání s vodami pro vodní díla povolované ve společném řízení podle § 94 j stavebního zákona, uvedeným dnem bylo zahájeno vodoprávní řízení.

Žádost byla doložena všemi povinnými doklady podle § 2 vyhlášky Mze ČR č. 183/2018 Sb., o náležitostech rozhodnutí a dalších opatření vodoprávního úřadu a o dokladech předkládaných vodoprávnímu úřadu, a dalšími doklady, a to:

- žádost na předepsaném formuláři,
- stanovisko správce povodí a vyjádření správce toku Povodí Vltavy, státní podnik č.j. PVL-71379/2020/240/Má /PVL-10549/2020/SP ze dne 3.12.2020,

- plná moc žadatele pro jeho zástupce s uvedením rozsahu právních úkonů,
- projektová dokumentace DUSP z 11/2019, revize 22.1.2021 vypracoval Ing. František Kos, autorizovaný inženýr pto stavby vodního hospodářství a krajinného inženýrství, ČKAIT 1005665

Povolení k nakládání s vodami se vydává pro vodní dílo, které se bude povolovat ve společném územním a stavebním řízení pro soubor staveb, kde vodní dílo je stavba vedlejší ke stavbě hlavní.

Protože žádost obsahovala veškeré požadované náležitosti a byla doložena přílohami a doklady, které jsou směrodatné pro posouzení dosahu žádaného rozhodnutí na zájmy chráněné zákonem, obecné zájmy a práva jiných, vodoprávní úřad upustil od místního šetření a ústního jednání a dle § 115, odst. 11 vodního zákona a § 71, odst. 1 správního řádu rozhodl bezodkladně na podkladě předložených dokladů tak, jak je uvedeno ve výroku tohoto rozhodnutí, za použití ustanovení právních předpisů ve výroku uvedených.

Účastníci řízení – podle § 27 odst. 3 správního řádu:

Povodí Vltavy, státní podnik,

Účastníci řízení – podle § 27 odst. 3 správního řádu:

Obec Hřebeč,

Vypořádání s návrhy a námitkami účastníků:

- Účastníci neuplatnili návrhy a námítky.

Vypořádání s vyjádřeními účastníků k podkladům rozhodnutí:

- Účastníci se k podkladům rozhodnutí nevyjádřili.

Poučení účastníků

Proti tomuto rozhodnutí může účastník řízení podat odvolání, ve kterém se uvede, v jakém rozsahu se rozhodnutí napadá a dále namítaný rozpor s právními předpisy nebo nesprávnost rozhodnutí nebo řízení, jež mu předcházelo, ve lhůtě 15 dnů ode dne jeho oznámení ke Krajskému úřadu Středočeského kraje se sídlem v Praze, Zborovská 11, Praha 5, podáním učiněným u Magistrátu města Kladna, odboru životního prostředí. Odvolání se podává s potřebným počtem stejnopisů tak, aby jeden stejnopis zůstal správnímu orgánu a aby každý účastník dostal jeden stejnopis. Nepodá-li účastník potřebný počet stejnopisů, vyhotoví je správní orgán na náklady účastníka. Podané odvolání má v souladu s ustanovením § 85 odst. 1 správního řádu odkladný účinek. Odvolání jen proti odůvodnění rozhodnutí je nepřípustné.

otisk úředního razítka

Mgr. Olga Hillebrandová
oprávněná úřední osoba

Poplatek:

Správní poplatek podle zákona č. 634/2004 Sb., o správních poplatcích ve znění pozdějších předpisů se nevyměřuje.

Rozdělovník :

účastníci (doručenky)

1. IBH, spol. s r.o., IDDS: vtu4p59

sídlo: Poděbradova č.p. 3178, 272 01 Kladno 1

zastoupení pro: 4roads s.r.o., Jugoslávských partyzánů 1426, 160 00 Praha-Dejvice

zastoupení pro: SATRA, spol. s r.o., Sokolská 1802, 120 00 Praha-Nové Město

zastoupení pro: Krajská správa a údržba silnic Středočeského kraje,

příspěvková organizace, Zborovská 81, 150 00 Praha-Smíchov

2. Povodí Vltavy, státní podnik, IDDS: gg4t8hf

sídlo: Holečkova č.p. 3178/8, 150 00 Praha 5-Smíchov

3. Obec Hřebeč, IDDS: kcnb6i2

sídlo: nám. Draha č.p. 75, 273 45 Hřebeč



ADRESA PRACOVIŠTĚ:

Magistrát města Kladna
Odbor životního prostředí

DORUČOVACÍ ADRESA:

Magistrát města Kladna
nám. Starosty Pavla 44
272 52 Kladno

Č. jednací: OŽP/502/21-5
Spis. zn.: OŽP/502/21

Vyřizuje: Mgr. Hillebrandová-pov.č. T-35/2017-OŽP
Kladno: 5.3.2021

**ROZHODNUTÍ
OPRAVA ZŘEJMÝCH NESPRÁVNOSTÍ**

Odbor životního prostředí Magistrátu města Kladna, jako vodoprávní úřad věcně příslušný podle ustanovení § 104 odst. 2 písm. c) a ustanovení § 106 odst. 1 zákona č. 254/2001 Sb., o vodách a o změně některých zákonů (vodní zákon), ve znění pozdějších předpisů, a místně příslušný správní orgán podle ustanovení § 11 zákona č. 500/2004 Sb., správní řád, ve znění pozdějších předpisů

rozhodl

podle ustanovení § 70 správního řádu v řízení z moci úřední

o opravě zřejmých nesprávností v písemném vyhotovení rozhodnutí

č.j. OŽP/502/21-3 ze dne 3.3.2021, které se týká povolení k nakládání s povrchovými vodami k vodnímu SO 301 Dešťová kanalizace v ul. 28.října –Výústní objekt ul. 28.října a SO 302 Odvodnění -ul. Lidická- Vyústění z šachty osazené regulačním prvkem.

Správní orgán opravuje v písemném vyhotovení rozhodnutí zřejmé nesprávnosti:

kde na straně 1 ve výroku I. je chybně uvedeno:

k jinému nakládání s nimi, na pozemku parc.č. **74/47**, 194/2, 1458 v katastrálním území Hřebeč, obci Hřebeč, kraj Středočeský.

Popis nakládání s vodami: odvádění srážkových vod do vodního toku
Účel povoleného nakládání s vodami: jiné

Rozsah povoleného nakládání s vodami:

Výústní objekt ul. 28.října na pozemcích parc.č. **74/47** a 194/2 k.ú. Hřebeč

opravuje textem:

k jinému nakládání s nimi, na pozemku parc.č. **74/14**, 194/2, 1458 v katastrálním území Hřebeč, obci Hřebeč, kraj Středočeský.

Popis nakládání s vodami: odvádění srážkových vod do vodního toku
Účel povoleného nakládání s vodami: jiné

Rozsah povoleného nakládání s vodami:

Výústní objekt ul. 28.října na pozemcích parc.č. **74/14** a 194/2 k.ú. Hřebeč

Účastníci vodoprávního řízení - § 27 odst. 1 správního řádu

Krajská správa a údržba silnic Středočeského kraje, příspěvková organizace, IČO 00066001, Zborovská 81, 150 00 Praha-Smíchov,

Odůvodnění:

Ve výrocích rozhodnutí se vyskytly zřejmé nesprávnosti v uvedení pozemku parc. 74/47 k.ú. Hřebeč jako místa nakládání, tento pozemek nebude dotčen, protože takový pozemek v k.ú. Hřebeč neexistuje. Správní orgán rozhodnutím zřejmé nesprávnosti opravil.

Účastníci řízení podle § 27 odst. 2 a 3 správního řádu:

Povodí Vltavy, státní podnik, Obec Hřebeč

Poučení účastníků:

Proti tomuto rozhodnutí může účastník řízení podat podle ustanovení § 76 odst. 5 správního řádu odvolání, ve kterém se uvede, v jakém rozsahu se usnesení napadá a dále namítaný rozpor s právními předpisy nebo nesprávnost usnesení nebo řízení, jež mu předcházelo, ve lhůtě 15 dnů ode dne jeho oznámení ke Krajskému úřadu Středočeského kraje se sídlem v Praze, Zborovská 11, podáním učiněným u Magistrátu města Kladna, odboru životního prostředí. Odvolání se podává s potřebným počtem stejnopisů tak, aby jeden stejnopis zůstal správnímu orgánu a aby každý účastník dostal jeden stejnopis. Nepodá-li účastník potřebný počet stejnopisů, vyhotoví je správní orgán na náklady účastníka. Podané odvolání nemá v souladu s ustanovením § 76 odst. 5 správního řádu odkladný účinek. Odvolání jen proti odůvodnění usnesení je nepřípustné.

otisk úředního razítka

Mgr. Olga Hillebrandová
oprávněná úřední osoba

Rozdělovník:

účastníci (doručenky)

1. IBH, spol. s r.o., IDDS: vtu4p59

sídlo: Poděbradova č.p. 3178, 272 01 Kladno 1

zastoupení pro: 4roads s.r.o., Jugoslávských partyzánů 1426, 160 00 Praha-Dejvice

zastoupení pro: SATRA, spol. s r.o., Sokolská 1802, 120 00 Praha-Nové Město

zastoupení pro: Krajská správa a údržba silnic Středočeského kraje,
příspěvková organizace, Zborovská 81, 150 00 Praha-Smíchov

2. Povodí Vltavy, státní podnik, IDDS: gg4t8hf

sídlo: Holečkova č.p. 3178/8, 150 00 Praha 5-Smíchov

3. Obec Hřebeč, IDDS: kcnb6i2

sídlo: nám. Draha č.p. 75, 273 45 Hřebeč

Praha: 04. 10. 2020**IBH spol. s r. o.****Číslo jednací:** 128650/2020/KUSK

Poděbradova 3178

Spisová značka: SZ_128650/2020/KUSK**272 01 Kladno****Vyřizuje:** Dana Hraská, I. 980**Značka:** OŽP/Hrás

**Vyjádření k projektové dokumentaci pro společné územní a stavební řízení na stavbu
„III/0066, III/00711, III/00716, Hřebeč, rekonstrukce silnic - PD“**

Krajský úřad Středočeského kraje, Odbor životního prostředí a zemědělství obdržel Vaši žádost o vyjádření k záměru výše uvedené stavby. Projektovou dokumentaci ve stupni DUSP vypracovala firma 4roads s.r.o., Jugoslávských partyzánů 1426/7, Praha 6 v listopadu 2019. Předmětem projektu je rekonstrukce silnic III. třídy v jejich stávajícím směrovém a výškovém vedení, na stávajících silničních pozemcích, včetně obnovy a doplnění odvodnění komunikací. Začátek úpravy silnice III/0066 je v km 0,850 provozního staničení cca 50 m před začátkem obce Hřebeč ve směru od Kladna a konec úpravy se nachází v km 2,500 cca 300 m za obcí Hřebeč ve směru Hostouň. Začátek úpravy silnice III/00711 je v km 3,462 provozního staničení v extravilánu na křižovatce se silnicí III/00714 a konec úpravy se nachází v km 4,780 v obci Hřebeč na křižovatce se silnicí III/0066. Začátek úpravy silnice III/00716 je v km 1,800 provozního staničení cca 80 m před začátkem obce Hřebeč ve směru od Buštěhradu a konec úpravy se nachází v km 4,000 na konci obce Hřebeč ve směru Dolany.

Z hlediska zákona č. 100/2001 Sb., o posuzování vlivů na životní prostředí, ve znění pozdějších předpisů /dále jen zákon/(Ing. Šefl, I. 859):

Orgán posuzování vlivů záměrů na životní prostředí sděluje, že předložený projekt „III/0066, III/00711, III/00716 Hřebeč, rekonstrukce silnic“, **není významnou změnou záměru, a není tedy předmětem posuzování** dle § 4 odst. 1 zákona.

Odůvodnění: Záměr lze svým charakterem řadit pod bod 49 kategorie II přílohy č. 1 zákona „Silnice všech tříd a místní komunikace I. a II. třídy o méně než čtyřech jízdních pružích od stanovené délky (a); ostatní pozemní komunikace od stanovené délky (a) a od stanovené návrhové intenzity dopravy předpokládané pro novostavby a ročního průměru denních intenzit

pro stávající stavby (b). Limit: a) 2 km; b) 1 000 voz/24 hod⁶. U záměru není předpokládán významný vliv na složky NATURA 2000.

Záměrem nedochází k nárůstu jízdních pruhů ani ke změně vedení trasy komunikace. Realizací záměru nedojde k žádným významným změnám ve vlivech na životním prostředí. Záměr tedy není nutné posuzovat podle zákona.

Z hlediska zákona č. 114/1992 Sb., o ochraně přírody a krajiny, ve znění pozdějších předpisů (Bc. Světlíková, l. 777):

Krajský úřad Středočeského kraje, odbor životního prostředí a zemědělství, jako orgán ochrany přírody podle ustanovení § 77a odst. 4, písm. n) zákona č. 114/1992 Sb., o ochraně přírody a krajiny, ve znění pozdějších předpisů (dále jen zákon), sděluje, že na území v působnosti Krajského úřadu Středočeského kraje, v souladu s ust. § 45i zákona, lze vyloučit významný vliv předloženého záměru „III/066, III/00711, III/0716, Hřebeč“, kat. území Hřebeč, samostatně i ve spojení s jinými záměry nebo koncepcemi, na předmět ochrany nebo celistvost evropsky významných lokalit nebo ptačích oblastí.

Zdůvodnění stanoviska: Nejbližší evropsky významnou lokalitou (dále jen EVL) od navrhovaného záměru, od konce úseku silnice č. 00711 směrem po proudu vodního toku Lidického potoka, je cca 3,8 km vzdušnou čarou vzdálená EVL Zákolanský potok, kód lokality CZ0213016, s předmětem ochrany raka kamenáče (*Austropotamobius torrentium*). v této EVL je levobřežním přítokem právě Lidický potok, který je současně recipientem pro odvedení dešťových vod z rekonstruovaných komunikací.

Nicméně vzhledem ke vzdálenosti navrhovaného záměru od uvedené EVL, zejména pak k existenci 4 průtočných vodních ploch umístěných na vodním toku Lidický potok (dále jen recipient), v úseku mezi místem, kde budou tyto dešťové vody svedeny do recipientu a místem přítoku recipientu do Zákolanského potoka, není důvodné předpokládat ovlivnění předmětu ochrany ani celistvosti této EVL. Ptačí oblast se v řešeném území ani v jeho okolí nenachází.

Z hlediska zákona č. 201/2012 Sb., o ochraně ovzduší v platném znění (Ing. Hrobský, l. 778):

Jedná se o záměr, který je v souladu s Programem zlepšování kvality ovzduší zóna Střední Čechy – CZ02. Stavební úpravy lze zařadit pod kód opatření AB3 – Odstraňování bodových problémů na komunikační síti.

Stavební činnost, která je spojená s tímto projektem, může být výrazným zdrojem prašnosti, především tuhých znečišťujících látek (PM₁₀ a PM_{2,5}), proto je nutné při provádění stavebních činností uplatnit taková opatření, která povedou k jejímu omezení. Opatření jsou uvedená

v Metodice pro stanovení opatření ke snížení vlivů stavební činnosti na imisní zatížení částicemi PM₁₀ a v Programu zlepšování kvality ovzduší zóna Střední Čechy – CZ02 v opatření BD3 Omezování prašnosti ze stavební činnosti.

Realizace některých opatření, která jsou uvedena v Metodice pro stanovení opatření ke snížení vlivů stavební činnosti na imisní zatížení částicemi PM₁₀ a v Programu zlepšování kvality ovzduší zóna Střední Čechy – CZ02, povede k omezení prašnosti v místě provádění stavby a tím dojde ke snížení vlivů záměru na kvalitu ovzduší v dotčené lokalitě.

Z hlediska zákona č. 334/1992 Sb, o ochraně zemědělského půdního fondu, ve znění pozdějších předpisů (dále jen „zákon o ochraně ZPF“)/Ing. Orságová, l. 131/:

Z projektové dokumentace vyplývá, že dojde k zásahu do pozemků ZPF. Není však definováno, zda se jedná o trvalé či dočasné odnětí zemědělské půdy ze ZPF.

Dočasný zábor ZPF po dobu kratší než jeden rok včetně doby potřebné k uvedení zemědělské půdy do původního stavu je třeba písemně oznámit příslušnému orgánu ochrany ZPF nejméně 15 dní před zahájením vlastního nezemědělského využívání ZPF (ustanovení § 9 odst. 2 písm. d) zákona o ochraně ZPF).

Pro dočasné odnětí zemědělské půdy ze ZPF po dobu delší než 1 rok a pro trvalé odnětí zemědělské půdy ze ZPF je nutné získat před vydáním rozhodnutí dle stavebního zákona souhlas příslušného orgánu ochrany ZPF podle ustanovení § 9 zákona o ochraně ZPF.

Z hlediska **dalších složkových zákona na úseku životního prostředí** není Krajský úřad Středočeského kraje kompetentním orgánem nebo nemá připomínek.

Ing. Josef Keřka, PhD.
vedoucí odboru životního prostředí a
zemědělství

v.z. Ing. Hana Švingrová
vedoucí oddělení posuzování vlivů
na životní prostředí

Krajská správa a údržba silnic Středočeského kraje,
příspěvková organizace
150 21 PRAHA 5, Zborovská 11

IBH spol. s r.o.
Poděbradova 3178
272 01 Kladno

Váš dopis značky/ze dne

Naše značka
4831/20/KSUS/KLT/RAB

Vyřizuje/telefon
J. Raboch / 602489632

Praha
13. 7. 2020

Věc: Vyjádření k dokumentaci pro společné územní a stavební řízení stavby „III/0066, III/00711, III/00716, Hřebeč – rekonstrukce silnic.“

Krajská správa a údržba silnic Středočeského kraje, příspěvková organizace, jako správce a zároveň zástupce Středočeského kraje jako vlastníka staveb silnic III. tříd v k. ú. Hřebeč souhlasím s předloženým projektem stavby „III/0066, III/00711, III/00716, Hřebeč – rekonstrukce silnic.“

S přáním pohodového dne

Karel Motal
vedoucí TSÚ oblasti Kladno

Krajská správa a údržba silnic
Středočeského kraje,
příspěvková organizace
Zborovská 11 150 21 Praha 5
ICO: 00066001 DIČ: CZ00066001

POLICIE ČESKÉ REPUBLIKY
Krajské ředitelství policie Středočeského kraje
Územní odbor Kladno
Dopravní inspektorát
Havířská 632, 272 53 Kladno

Č. j. KRPS-158688-1/ČJ-2020-010306

Kladno 15. října 2020
Počet stran: 2

IBH, spol. s r.o.
Poděbradova 3178
272 01 Kladno

Závazné stanovisko: "III/0066, III/00711. III/00716, Hřebeč, rekonstrukce silnic -PD"

Policie České republiky, Dopravní inspektorát Kladno, obdržel Vaši žádost ke stavbě: "III/0066, III/00711. III/00716, Hřebeč, rekonstrukce silnic - PD". Předmětem předložené dokumentace je úprava stávajících silnic III. třídy vedoucích z části v extravilánu a z části v intravilánu obce Hřebeč. Jedná se o rekonstrukci silnic v jejich stávajícím směrovém a výškovém vedení, včetně obnovy a vedení a doplnění odvodnění.

Policie České republiky, Dopravní inspektorát Kladno, posoudil předloženou projektovou dokumentaci stavby pro společné povolení a jako přízvaný příslušný orgán Policie ČR, za využití ustanovení § 16 odst. 2 písm. b), zákona č. 13/1997 Sb., o pozemních komunikacích, s předloženým návrhem řešených komunikací na parc. č. kat. 670/6, 121/2 a dalších v k. ú. Hřebeč, za využití ustanovení § 10 odst. 4 písm. a) a b) citovaného zákona č. 13/1997 Sb. s připojeními, za využití ustanovení § 77 odst. 2 písm. b) zákona č. 361/2000 Sb., o provozu na pozemních komunikacích a o změnách některých zákonů s místní úpravou na pozemních komunikacích a za využití ustanovení § 25 odst. 1 citovaného zákona č. 13/1997 Sb., se zvláštním užíváním komunikace podle § 25 odst. 6 písm. d) citovaného zákona č. 13/1997 Sb. s výstavbou inženýrských sítí, **s o u h l a s í** za dodržení následujících podmínek:

- parametry rekonstruovaných silnic budou v souladu s platnou normou ČSN 73 6101 - "Projektování silnic a dálnic",
- parametry napojovaných ostatních komunikací a úpravy u chodníků budou v souladu s platnou normou ČSN 73 6110 - "Projektování místních komunikací",
- zálivy zastávek BUS budou v souladu s ČSN 73 6425 - "Autobusové, trolejbusové a tramvajové zastávky, přestupní uzly a stanoviště" - délka nástupní hrany bude s ohledem na typ využívaných autobusů - dle požadavku obce a dle projednání s dopravcem,
- parkovací plochy budou v souladu s normou ČSN 73 6056 - "Odstavné a parkovací plochy silničních vozidel",
- připojení rekonstruovaných komunikací ke stávajícím komunikacím budou odpovídat normě ČSN 73 6102 - "Projektování křižovatek na silničních komunikacích",
- připojení sousedních nemovitostí k rekonstruovaným komunikacím budou v souladu s příslušnými platnými ČSN a vyhláškou č. 104/1997 Sb., kterou se provádí zákon o pozemních komunikacích,

- chodníky přechody pro chodce a místa pro přecházení budou řešeny jako bezbariérový a budou vybaveny prvky pro bezpečný a samostatný pohyb zrakově postižených a budou odpovídat požadavkům, které jsou stanoveny ve vyhlášce č. 398/2009 Sb. o obecných technických požadavcích zabezpečujících bezbariérové užívání staveb,

- **ulice Opletalova u zastávek Bus, nebude vyznačeno "VDZ V7" přechod pro chodce z důvodu nesplnění rozhledových poměrů,**

- DZ bude odpovídat příslušné platné normě ČSN, zákona č. 361/2000 Sb., o provozu na pozemních komunikacích a o změnách některých zákonů a vyhlášce č. 294/2015 Sb., kterou se provádějí pravidla provozu na pozemních komunikacích a úprava a řízení provozu na pozemních komunikacích,

- v případě výstavby nových svislých DZ, podpěrných bodů el. vedení, sloupů VO, rozvodných skříní atd. budou tyto vždy umístěny v souladu s normou ČSN 73 6110 - "Projektování místních komunikací" - tzn. nedojde ke zhoršení rozhledů u připojení sousedních nemovitostí a v křižovatkách, min. 0,5 m od okraje komunikace, průchod bude bodově snížen max. na šíři 0,90 m,

- inženýrské sítě budou vedeny v souladu s § 36 výše citovaného zákona č. 13/1997 Sb.,

- veškeré navrhované práce budou v souladu s příslušnými platnými ČSN.

Pokud budou výše uvedené podmínky splněny, lze konstatovat, že návrh odpovídá obecným požadavkům na bezpečnost a plynulost na pozemních komunikacích.

Toto závazné stanovisko je vydáno s ohledem na současnou dopravní situaci v místě stavby a Policie ČR DI Kladno, si vyhrazuje právo toto stanovisko změnit nebo doplnit, pokud to bude vyžadovat bezpečnost a plynulost silničního provozu, důležitý veřejný zájem, nebo nastane změna v dopravní situaci.

Zpracoval:
por. Bc. Jan Feldigel, DiS.
tel. 974 873 253

npor. Ing. Petr Hošek
vedoucí DI Kladno

podepsáno elektronicky

Váš dopis zn.:67g/2020
Ze dne:08.07.2020

Sp. zn.:S – KHSSC 35092/2020
Č. j.:KHSSC 35092/2020

Vyřizuje: RNDr. Miroslava Hrušková
Tel.: 312292026
E-mail: miroslava.hruskova@khsstc.cz

Datová schránka

IBH spol. s r.o.
Poděbradova č.p. 3178
272 01 KLADNO

Datum:20.07.2020

Hřebeč – Rekonstrukce silnic III/0066, III/00711 a III/00716 - závazné stanovisko Krajské hygienické stanice Středočeského kraje k projektu stavby

Na základě žádosti spol. IBH spol. s r.o., Poděbradova č.p. 3178, 272 01 Kladno, IČ: 47540966, podané dne 08.07.2020, v zastoupení stavebníka: Krajská správa a údržba silnic Středočeského kraje, příspěvková organizace, Zborovská č.p. 11, 150 21 Praha 5, IČ: 70891095, zastoupená spol. 4roads s.r.o., Jugoslávských partyzánů č.p. 1426/7, 160 00 Praha 6 – Dejvice, IČ: 06327354, zastoupená spol. SATRA, spol. s r.o., Pod Pekárnami č.p. 878/2, 190 00 Praha 9 – Vysočany, IČ: 18584209, na základě písemné plných mocí ze dne 25.03.2019, posoudila Krajská hygienická stanice Středočeského kraje se sídlem v Praze (dále jen „KHS“) jako dotčený správní úřad věcně příslušný podle § 77 odst. 1 a § 82 odst. 2 písm. i) zákona č. 258/2000 Sb., o ochraně veřejného zdraví a o změně některých souvisejících zákonů, ve znění pozdějších předpisů (dále jen „zákon“), a místně příslušný dle § 11 odst. 1 písm. b) zákona č. 500/2004 Sb., správní řád, ve znění pozdějších předpisů (dále jen „správní řád“), a § 82 odst. 1 a přílohy č. 2 zákona, projekt stavby Hřebeč – Rekonstrukce silnic III/0066, III/00711 a III/00716, v rozsahu právní úpravy provedené §30 zákona § 2 zák. č. 309/2006 Sb., zákon kterým se upravují další požadavky bezpečnosti a ochrany zdraví při práci v pracovněprávních vztazích a o zajištění bezpečnosti a ochrany zdraví při činnosti nebo poskytování služeb mimo pracovněprávní vztahy (zákon o zajištění dalších podmínek bezpečnosti a ochrany zdraví při práci), ve znění pozdějších předpisů (dále jen „zákon 309“), a v souladu s ustanovením § 4 odst. 2 písm. a) zákona č.183/2006 Sb., o územním plánování a stavebním řádu (stavební zákon), ve znění pozdějších předpisů, a § 149 odst. 1 zákona č. 500/2004 Sb., správní řád, ve znění pozdějších předpisů, vydává toto

z á v a z n é s t a n o v i s k o :

Po zhodnocení souladu předloženého návrhu s požadavky předpisů v oblasti ochrany veřejného zdraví s předloženou žádostí k projektu stavby Hřebeč – Rekonstrukce silnic III/0066, III/00711 a III/00716

se s o u h l a s í .

V souladu s § 77 odst. 1 zákona se souhlas váže na splnění této podmínky:

Po dokončení stavby bude oprávněným subjektem (podle § 32a zákona) přímým měřením akustického tlaku A z dopravy na silnici III/00716 v denní i v noční době prokázáno splnění hyg.

limitů v chráněném venkovní prostoru stavby nejbližších obytných objektů v souladu s požadavky § 30 zákona a §12 nařízení vlády č. 272/2011 Sb. o ochraně před nepříznivými účinky hluku a vibrací, ve znění pozdějších předpisů (dále jen „nařízení“). Výsledky měření budou zaslány na KHS k posouzení před kolaudací objektu.

Odůvodnění:

Předložená projektová dokumentace doručena KHS dne 08.07.2020, kterou zpracovala spol. SATRA, s. r.o., Sokolská č.p. 32, 120 00 Praha 2, IČ: 18584209, ze dne 11/2019 pod č. zak. 19010 řeší úpravu stávajících silnic III. třídy č. 0066, 00711 a 00716 v katastrálních územích obcí Hřebeč a Lidice. Jedná se o rekonstrukce silnic v jejich stávajícím směrovém a výškovém vedení. Vzhledem k tomu, že část silnice III/0066 a silnice III/00716 – vede přes obec Hřebeč a tato trasa je z nich nejfrekventovanější – včetně průjezdu MHD, považujeme za nutné měření hluku z dopravy ve dne i v noci ověřit splnění hyg. limitů ve vztahu k obyvatelům obce Hřebeč, proto je stanovena podmínka, vyplývající z § 30 zákona a § 12 nařízení.

PD zpracovala spol. SATRA, s. r.o., Sokolská č.p. 32, 120 00 Praha 2, IČ: 18584209, ze dne 11/2019 pod č. zak. 19010.

Miroslava Hrušková, RNDr.
*vedoucí odd. hygieny obecné a komunální
pro okres Kladno*

Rozdělovník: 1. adresát
2. HOK



ČR – Hasičský záchranný sbor Středočeského kraje krajské ředitelství

Adresa: Jana Palacha 1970, 272 01 Kladno
Tel.: 950 870 111 Fax: 950 870 148 E-mail: podatelna@sck.izscr.cz

20.7.20
22.7.20
POSTOU

Ev. č. PCNP – 629 - 2/2020/PD

Kladno 20. 7. 2020

Počet listů: 1

Počet příloh: 1/PD

Krajská správa a údržba silnic Středočeského kraje, p. o.
Zborovská 81/11
150 00 Praha

Závazné stanovisko dotčeného orgánu na úseku požární ochrany

(Vyřizuje: por. Ing. Mgr. Jakub Šnajdr, tel.: 950870139, e-mail: jakub.snajdr@sck.izscr.cz)

Místo stavby : Hřebeč, ul. Kladenská, Opletalova, Buštěhradská,
28. října, Lidická, k. ú. Hřebeč, č. parc. -
Název stavby : III/0066, III/00711, III/00716 Hřebeč, rekonstrukce silnic
Stavebník : Krajská správa a údržba silnic Středočeského kraje,
příspěvková organizace, Zborovská 81/11, 150 00
Praha
Předložená dokumentace : Společné územní a stavební řízení, Ing. Jan Svoboda,
ČKAIT 0014210, 11/2019

Hasičský záchranný sbor Středočeského kraje (dále jen „HZS Středočeského kraje“) jako věcně a místně příslušný dotčený orgán na úseku požární ochrany dle ustanovení § 7 odst. 4 zákona č. 320/2015 Sb., o Hasičském záchranném sboru České republiky a o změně některých zákonů (zákon o hasičském záchranném sboru), ve znění zákona č. 183/2017 Sb., a dle ustanovení § 26 odst. 2 písm. b) a ustanovení § 31 odst. 1 písm. b) zákona č. 133/1985 Sb., o požární ochraně, ve znění pozdějších předpisů (dále jen „zákon o požární ochraně“), posoudil v rozsahu níže uvedených podkladů výše uvedenou dokumentaci **předloženou dne: 1. 7. 2020** a vydává k ní v souladu s ustanovením § 31 odst. 3 zákona o požární ochraně a dále dle ustanovení § 149 odst. 1 zákona č. 500/2004 Sb., správní řád, ve znění pozdějších předpisů,

SOUHLASNÉ ZÁVAZNÉ STANOVISKO.

Odůvodnění:

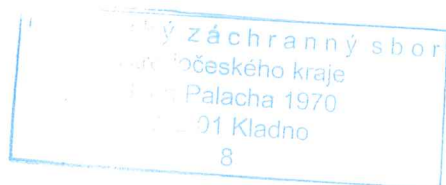
HZS Středočeského kraje vycházel při vydání závazného stanoviska z těchto podkladů:


- Souhrnná technická zpráva (Ing. Jan Svoboda, ČKAIT 0014210, 11/2019).

Posouzením předložené projektové dokumentace dle ustanovení § 46 odst. 1 vyhlášky č. 246/2001 Sb., o stanovení podmínek požární bezpečnosti a výkonu státního požárního dozoru (vyhláška o požární prevenci), ve znění vyhlášky č. 221/2014 Sb., v rozsahu výše uvedených podkladů dospěl HZS Středočeského kraje k závěru, že dokumentace splňuje obsahové náležitosti dle ustanovení § 41 vyhlášky o požární prevenci. Z obsahu posouzeného požárně bezpečnostního řešení vyplývá, že jsou splněny technické podmínky požární ochrany kladené na danou stavbu vyhláškou č. 23/2008 Sb., o technických podmínkách požární ochrany staveb, ve znění vyhlášky č. 268/2011 Sb.

Upozornění:

Každá změna oproti schválené projektové dokumentaci musí být projednána s příslušným orgánem vykonávajícím státní požární dozor.



12. 
plk. Ing. Jan Ryšavý
náměstek krajského ředitele pro
prevenci a civilní nouzovou připravenost
vrchní rada



Povodí Vltavy, státní podnik
závod Dolní Vltava
Grafická 36
150 21 Praha 5

TEL: 257 099 111
FAX: 257 313 522

BANKOVNÍ SPOJENÍ
KOMERČNÍ BANKA, a.s. PRAHA 5
č.ú.: 31632051/0100

I B H spol. s r.o.
Mgr. Pavla Burešová
Poděbradova 3178
272 01 Kladno

VÁŠ DOPIS ZNAČKY/ZE DNE
67I/2020 / 30.6.2020

NAŠE ZNAČKA/ČÍSLO SPISU
PVL-45072/2020/240/Má/ PVL-10549/2020/SP

VYŘIZUJE/LINKA
Ing. Lucie Marušáková
marusakova.lucie@pvl.cz
Ing. Irena Lepešková / 312 248 618
DATUM
14.8.2020

III/0066, III/00711, III/00716 Hřebeč, rekonstrukce silnic –
– I. stanovisko správce povodí a II. vyjádření účastníka řízení

K.ú.: Hřebeč, Lidice
Obec: Hřebeč, Lidice

Kraj: Středočeský
Vodoprávní úřad: Kladno

Č.h.p.: 1-12-02-0270-0-00 (Lidický potok)

VÚ povrchových vod: DVL_0770 Zákolanský potok od pramene po ústí do toku Vltava
VÚ podzemních vod: 62500 Proterozoikum a paleozoikum v povodí přítoků Vltavy

V zastoupení investora stavby, kterým je Krajská správa a údržba silnic Středočeského kraje, příspěvková organizace, Zborovská 81/11, 150 21 Praha 5, jste nám dopisem zn. 67I/2020 ze dne 30.6.2020 předložili ke stanovisku PD pro vydání společného povolení stavby „III/0066, III/00711, III/00716 Hřebeč, rekonstrukce silnic“ (zpracoval Ing. Jan Svoboda, v 11/2019).

Jedná se o rekonstrukci stávajících silnic III. třídy v obci Hřebeč v jejich stávajícím směrovém a výškovém vedení včetně obnovy a doplnění odvodnění komunikací. V rámci úpravy silnice III/00711 dojde k vybudování gabionové opěrné stěny pro zajištění stability svahu a doplnění liniových odvodňovacích zařízení a s tím související mírná úprava vedení osy a nivelety. Režim odvodnění není předmětnou rekonstrukcí měněn. Srážková voda je pomocí podélného a příčného sklonu komunikace odváděna do uličních vpustí nebo do podélných příkopů. Recipientem je Lidický potok.

SO 301 Dešťová kanalizace v ulici 28. října

Ulice 28.října je ke křižovatce s ulicí Lipovou odvodněna systémem uličních vpustí do nově navržené stoky D z potrubí DN 300 délky 333,52 m. Úsek mezi šachtami ŠD2 a ŠD3 je navržen jako retenční z ŽB potrubí DN 1000. Retenční objem 33,27 m³. Kanalizace bude vyústěna do Lidického potoka. Vlastní výústní objekt bude tvořen šikmým seříznutím čela trouby dle svahu koryta a obetonováním potrubí na šířku 1,3 m v délce 1,5 m. V okolí výústního objektu bude svah koryta a dno opevněno kamennou dlažbou do betonu. Koryto bude opevněno 2,0 m nad a 3,0 m pod vyústěním.

SO 302 Odvodnění v ulici Lidická

V km 0,535 SO 107 silnice III/00711 je navržen trubní propustek DN 800 mm délky 9,7 m odvádějící vodu z levé strany komunikace skrz gabionovou zeď. Na výtok z propustku bude navazovat odvodňovací koryto, kterým je voda dále odvedena do Lidického potoka. Napojení do Lidického potoka je navrženo v místě stávajícího propadlého nefunkčního propustku. Tento stávající propustek bude vybourán a koryto Lidického potoka upraveno a opevněno v délce 9,20 m. Délka nově navrženého koryta



je 76 m, šířka ve dně 0,40 m, sklon svahů 1:2. Na základě požadavku správce Lidického potoka (Povodí Vltavy, státní podnik) je na nově navrženém korytě navržena retence 87 m³ tak, aby koncový odtok do Lidického potoka byl redukován na 8,19 l/s. Retence je řešena prostřednictvím tří retenčních tůní s výškou hladiny 0,7 m. Odtok z každé tůně je zajištěn betonovým objektem, vtok do objektu opatřen česlemí odtok potrubím PP DN 200 délky 4,20 m vyústěným do opevněné části bezpečnostního přelivu. V poslední tůni před vyústěním do potoka je na odtokovém potrubí DN 200 osazen regulační prvek s regulovaným odtokem 8,19 l/s. Dno a svahy koryta budou opevněny kamennou rovnatinou. V místě napojení na nově navržený propustek (km 0,06905-0,07599) bude koryto opevněno v délce 6,94 m kamennou dlažbou do betonu, ukončenou betonovým prahem. Dno retenčních tůní bude opevněno pohozem, svahy ohumusovány a osety, svahy hrázky a koruna přepadu opevněny kamennou dlažbou do betonu, ukončenou betonovými prahy. Koryto Lidického potoka v místě soutoku s novým korytem bude v místě vybouraného stávajícího propustku upraveno a opevněno v celém profilu těžkou kamennou rovnatinou. V blízkosti vyústění koryta do Lidického potoka je navržen přejezd přes koryto – brod šířky 4 m v délce 16,40 m ve sklonu 1 : 8. Dno koryta i obě sjízdné rampy budou opevněny kamennou dlažbou do betonu.

SO 303 Dešťová kanalizace v ulici Kladenská

Spodní část ulice (SO 103 km 0,184 – 0,402) je v rámci navazující investice řešena samostatným projektem firmou NOZA. V rámci této akce je navržena rekonstrukce stávající dešťové kanalizace DN 400. Na tuto rekonstruovanou část navazuje nově navržená část kanalizace – stoka D1a z betonového potrubí DN 400. V rámci stavebního objektu SO 303 je řešeno odvodnění komunikace SO 103 v km 0,000 – 0,184. Komunikace je odvodněna uličními vpustmi UV12-UV14 a dvěma horskými vpustmi, které jsou napojeny do nově navržené dešťové stoky D1a z betonového potrubí DN 300 délky 98,2 m. Stoka se napojuje na část kanalizace - stoku D1a řešenou firmou NOZA.

SO 341 Přeložka vodovodu

V ulici Lidická je navržen nový propustek DN 500, který kříží stávající vodovod. Je navržena přeložka vodovodu v délce 28 m.

SO 521 Přeložka STL plynovodu

Z důvodu nově navrženého propustku ve staničení komunikace km 0,756 je nutno provést přeložku STL plynovodu PE 110 probíhajícího nad stávajícím propustkem. Nová trasa STL plynovodu bude vedena mimo navržený propustek. Přeložka je navržena v délce 33,97 m. Přeložka podchází pod korytem Lidického potoka a pod jeho bezejmenným přítokem. V místě křížení bude potrubí uloženo v ochranné trubce.

Lidický potok bude dále dotčen rekonstrukcí propustku v km 0,756 ulice Opletalova, kde je navržena kompletní výměna stávajícího klenbového propustku. Nový propustek bude betonový rámový o rozměrech 2,0 x 1,0 m v celkové délce 9,50 m s kolmými betonovými čely. Přes propustek bude převeden nový chodník. V chodníkové vrstvě ze šterkodrti budou protaženy chráničky pro překládané kabely silové NN ČEZ a sdělovací CETIN. Vtok a výtok propustku bude odlážděn lomovým kamenem do betonového lože. Kapacita propustku Q₂₀.

Stavbou bude dotčen drobný vodní tok Lidický potok (IDVT 10101083) a jeho bezejmenný přítok - drobný vodní tok IDVT 10259448. Oba tyto DVT jsou ve správě Povodí Vltavy, státní podnik.

DVT Lidický potok má stanoveno záplavové území včetně aktivní zóny záplavového území (AZZÚ) opatřením obecné povahy, které vydal Magistrát města Kladna, Odbor ŽP jako příslušný vodoprávní úřad pod č.j. OV/5000/14-8/JM ze dne 19.3.2015 (nabylo účinnosti dne 6.5.2015). Stavba částečně je umístěna v záplavovém území i v AZZÚ.

V místě projektované stavby není koryto DVT upraveno žádným vodním dílem v majetku státu s právem hospodařit pro Povodí Vltavy, státní podnik.



Stavbou budou dotčeny pozemky p.č. 1072, 1700 (demolice stávajícího propustku, stavba nového propustku včetně opevnění koryta a přeložka plynovodu), 74/5 a 194/2 (vyústění dešťové kanalizace) a 1462 (vyústění otevřeného koryta odvodnění ulice Lidické) v k.ú. Hřebeč.

Část území obce je situována v ochranném pásmu 2b vodního zdroje lokality „Hostouň Hřebeč podzemní zdroj“ (stanovil ONV Kladno pod č.j. 1593/84/E(F)/Vod.235 ze dne 28.9.1984).

I. Na základě ustanovení § 54 odst. 4 zákona č. 254/2001 Sb., o vodách a o změně některých zákonů (vodní zákon) ve znění pozdějších předpisů, vyhlášky Ministerstva zemědělství č. 183/2018 Sb., o náležitostech rozhodnutí a dalších opatření vodoprávního úřadu a o dokladech předkládaných vodoprávnímu úřadu, vydává Povodí Vltavy, státní podnik, jako příslušný správce povodí v dílčím povodí Dolní Vltavy k předložené žádosti následující

s t a n o v i s k o

- A. Z hlediska zájmů daných platným Národním plánem povodí Labe a Plánem dílčího povodí Dolní Vltavy (ustanovení § 24 až § 26 vodního zákona) je uvedený záměr možný, protože lze předpokládat, že záměrem nedojde ke zhoršení chemického stavu a ekologického stavu dotčeného útvaru povrchových vod a chemického a kvantitativního stavu útvaru podzemních vod, a že nebude znemožněno dosažení jejich dobrého stavu. Toto hodnocení vychází z posouzení souladu daného záměru s výše uvedenými platnými dokumenty.
- B. Z hlediska dalších zájmů daných vodním zákonem souhlasíme s uvedeným záměrem za předpokladu splnění dále uvedených podmínek:
1. Záměr bude projednán s příslušným vodoprávním úřadem – MěÚ Kladno, odbor životního prostředí.
 2. Stavební činností nebude ohrožena jakost povrchových nebo podzemních vod zejména závadnými látkami podle ustanovení § 39 vodního zákona. Na stavbě budou prostředky pro likvidaci případné havárie.
 3. Záměr je třeba souhlasně projednat se správcem dotčeného OPVZ. Stavba bude provedena v souladu s omezeními danými jejím umístěním v ochranném pásmu vodního zdroje.

Orientační souřadnice stavby uvedené v předložené PD byly ověřeny v návaznosti na Centrální evidenci vodních toků.

Toto stanovisko správce povodí platí dva roky ode dne jeho vydání.

II. Jako správce drobného vodního toku Lidický potok a bezejmenného drobného vodního toku IDVT 10259448 a jako organizace s právem hospodařit s pozemky p.č. 1072, 1700, 74/5, 194/2 a 1462 v k.ú. Hřebeč vydává Povodí Vltavy, státní podnik, k předloženému záměru jako účastník předmětného řízení následující

v y j á d ř e n í:

Souhlasíme s uvedeným záměrem za předpokladu splnění následujících podmínek:

4. Při řešení srážkových vod respektovat odvětvovou technickou normu vodního hospodářství TNV 759011 – hospodaření se srážkovými vodami (3 l/s/ha), vyhlášku č. 268/2009 Sb. o technických požadavcích na stavby včetně platného znění zákona č. 254/2001 Sb., o vodách. Pro dešťovou kanalizaci navrhnout a řešit patřičné retence.



5. Povodí Vltavy, státní podnik, správce výše citovaného DVT, neodpovídá za případné škody vzniklé na vybudované stavbě v důsledku činnosti vody.
6. Investor stavby nebo jeho právní nástupce odpovídá za škody vzniklé na vodním toku a jeho korytě a to jak v průběhu výstavby a provozování stavby.
7. Výkopek ani stavební materiál nesmí být skladován a ukládán tak, aby mohlo dojít k jeho splavení do koryta DVT. Neskladovat v ZÚ, blízkosti koryta DVT ani v místech soustředěného odtoku povrchových vod. V případě jeho splavení koryto DVT ihned vyčistit.
8. Pro provoz dešťové kanalizace (včetně navržených retenčních nádrží a všech souvisejících objektů) bude vypracován provozní řád. Dešťové vpusti budou opatřeny kalovými koši a budou průběžně udržovány ve funkčním stavu.
9. Do PD doplnit přehlednou situaci celé obce s vyznačením všech i stávajících výustních objektů dešťových kanalizací (DK) do vodních toků, aby jim mohla být přidělena evidenční čísla.
10. Poškozené výustní objekty DK a jednotlivá zaústění sanovat, včetně jejich okolí.
11. Nový propustek v km 0,756, který je součástí SO 101, řešit s prolomením do střelky pro převedení nízkých průtoků a tím omezení jeho zanášení. Do PD doplnit řez propustkem.
12. Usazeniny ulpělé v korytech obou DVT (Lidický potok + „Panelovka“) vlivem zahrázkování a přečerpávání vody za propustek po dobu výstavby odstranit nejpozději ke kolaudaci stavby. Přečerpávání vody nesmí způsobovat erozivní činnost na korytech DVT.
13. SO 301 – vlastní výustní objekt (VO) dešťové kanalizace v ulici 28.října ukončit zajišťovacími prahy v celém profilu koryta Lidického potoka. Do PD doplnit výkres VO (situaci, řez potrubím a korytem toku v místě vyústění).
14. SO 302 – odvodnění v ulici Lidická – Stávající koryto Lidického potoka v místě soutoku s novým korytem požadujeme opevnit v celém profilu těžkou kamennou rovinaninou s vyklínováním z kamenů 200-500 kg. Soutok zajistit stabilizačními zajišťovacími prahy v celém profilu koryta Lidického potoka. Do PD doplnit výkres soutoku.
15. Popadaný materiál do koryta Lidického potoka z bouraných propustků průběžně ihned odstraňovat.
16. V záplavovém území nebude zřizováno zařízení staveniště, skladován stavební materiál ani parkována stavební technika. Veškerá mechanizace používaná na stavbě musí být s ekologickými provozními náplněmi a nesmí být tankována v blízkosti vodních toků.
17. V případě projednávání výše citované stavby žádáme přizvat k jednání.
18. Zahájení a ukončení prací na stavbě propustků a dalších objektů v korytech vodních toků nahlásit správci toku.
19. SO 431 – přeložka a ochrana kabelů NN ČEZ – dopracovat a předložit konkrétní PD k odsouhlasení. Jakým způsobem řešena provizorní přeložka? Doplnit řezy v místě křížení vodního toku.



20. SO 460 – přeložka a ochrana sdělovacích kabelů CETIN – Provizorní přeložka sděl. kabelů v dl. 17 m – jakým způsobem? Schází řez pro přechod (křížení) koryta Lidického potoka.
21. SO – 521 – přeložka STL plynovodu – Schází konkrétní PD pro nově navržené křížení koryta Lidického potoka a jeho LB přítoku („Panelovky“).
22. Stavba bude provedena v souladu s ČSN 752130 – Křížení a souběhy vodních toků s dráhami a podzemními komunikacemi a vedeními. Horní hrany chrániček překládaných sítí TI musí být uloženy min. 1,2 m pod pevná dna koryt DVT.
23. Pro stavbu vypracovat jednoduchý povodňový a havarijný plán.

24. Doplněnou PD dle výše uvedených podmínek žádáme předložit opět k vyjádření před zahájením společného řízení o povolení stavby.

25. Stavebník vyzve Povodí Vltavy, státní podnik, k uzavření smluvního vztahu, kterým budou sjednány podmínky pro umístění a užívání stavby a provedení příp. přeložek inženýrských sítí na pozemcích v právu hospodařit Povodí Vltavy, státní podnik a tento smluvní vztah bude uzavřen nejpozději do vydání rozhodnutí/opatření o provedení stavby.
26. Výzva k uzavření smluvního vztahu, doložená situací, zákresem záboru všech jednotlivých staveb do katastrální mapy, seznamem skutečně dotčených pozemků v právu hospodařit Povodí Vltavy, státní podnik (pokud je zábor pozemků po dobu výstavby odlišný od záboru trvalého charakteru (i služebnost), tak je třeba uvést rozsah obou záborů a zábor je nutno uvést včetně vyznačení případného umístění zařízení staveniště a včetně meziskládky vytěžené zeminy), předpokládanou výměrou jednotlivých záborů v m², účelem záboru se specifikací staveb a objektů na něm umístěných, termínem zahájení a ukončení prací na pozemcích, platným stanoviskem a dále dle stanoviska, bude doručena v dostatečném časovém předstihu na Povodí Vltavy, státní podnik, závod Dolní Vltava, majetkové oddělení, Grafická 36, 150 21 Praha 5.
27. S ohledem na velikost dočasného záboru a délku jeho trvání bude dále uzavřen příslušný smluvní vztah na užívání pozemků po dobu stavby, a to do vydání rozhodnutí/opatření o provedení stavby.

Toto vyjádření není konečným návrhem na způsob a podmínky majetkoprávního vypořádání stavbou dotčeného majetku v právu hospodařit Povodí Vltavy, státní podnik. Povodí Vltavy, státní podnik, bude ještě dále posuzovat, zda a za jakých podmínek má dojít k uzavření jakékoli smlouvy. Vyjádření k výzvě stavebníka/vlastníka stavby, či následné uzavření jakékoli smlouvy, bude bezvýhradně provedeno písemnou formou, jako nezbytná podmínka pro další užívání pozemku v právu hospodařit Povodí Vltavy, státní podnik.

Upozorňujeme, že pro potvrzení situace je nezbytné mít s námi uzavřený příslušný smluvní vztah.

Bez přílohy.

Co: ZDV PS 1
ZDV PS 5 – Ing. Lepešková
spis


Ing. Jiří Friedel
ředitel závodu Dolní Vltava
Povodí Vltavy,
státní podnik 18
závod Dolní Vltava
Grafická 36, 150 21 Praha 5





POVODÍ VLTAVY

Povodí Vltavy, státní podnik
závod Dolní Vltava
Grafická 36
150 21 Praha 5

TEL.: 257 099 111
FAX: 257 313 522

BANKOVNÍ SPOJENÍ:
KOMERČNÍ BANKA, a.s. PRAHA 5
č.ú.: 31632051/0100

I B H spol. s r.o.
Mgr. Pavla Burešová
Poděbradova 3178
272 01 Kladno

VÁŠ DOPIS ZNAČKY/ZE DNE
67ii/2020 / 13.10.2020

NAŠE ZNAČKA/ČÍSLO SPISU
PVL-71379/2020/240/Má/ PVL-10549/2020/SP

VYŘIZUJE/LINKA
Ing. Lucie Marušáková
marusakova.lucie@pvl.cz
Ing. Irena Lepešková / 312 248 618

DATUM
3.12.2020

III/0066, III/00711, III/00716 Hřebeč, rekonstrukce silnic – Doplnění PD -
– I. stanovisko správce povodí a II. vyjádření účastníka řízení

K.ú.: **Hřebeč, Lidice**
Obec: **Hřebeč, Lidice**

Kraj: **Středočeský**
Vodoprávní úřad: **Kladno**

Č.h.p.: **1-12-02-0270-0-00 (Lidický potok)**

VÚ povrchových vod: **DVL_0770 Zákolanský potok od pramene po ústí do toku Vltava**
VÚ podzemních vod: **62500 Proterozoikum a paleozoikum v povodí přítoků Vltavy**

Dopisem zn. 67ii/2020 ze dne 13.10.2020 jste nám předložila doplnění žádosti č. 67i/2020 ze dne 30.6.2020 k projektové dokumentaci pro společné územní a stavební řízení akce „III/0066, III/00711, III/00716, Hřebeč, rekonstrukce silnic - PD“. K záměru jsme již vydali stanovisko správce povodí a vyjádření účastníka řízení zn. PVL-45072/2020/240/Má ze dne 14.8.2020.

Jedná se o rekonstrukci stávajících silnic III. třídy v obci Hřebeč v jejich stávajícím směrovém a výškovém vedení včetně obnovy a doplnění odvodnění komunikací. V rámci úpravy silnice III/00711 dojde k vybudování gabionové opěrné stěny pro zajištění stability svahu a doplnění liniových odvodňovacích zařízení a s tím související mírná úprava vedení osy a nivelety. Režim odvodnění není předmětnou rekonstrukcí měněn. Srážková voda je pomocí podélného a příčného sklonu komunikace odváděna do uličních vpustí nebo do podélných příkopů. Recipientem je Lidický potok.

SO 301 Dešťová kanalizace v ulici 28. října

Ulice 28.října je ke křižovatce s ulicí Lipovou odvodněna systémem uličních vpustí do nově navržené stoky D z potrubí DN 300 délky 333,52 m. Úsek mezi šachtami ŠD2 a ŠD3 je navržen jako retenční z ŽB potrubí DN 1000. Retenční objem 33,27 m³. Kanalizace bude vyústěna do Lidického potoka. Vlastní výústní objekt bude tvořen šikmým seříznutím čela trouby dle svahu koryta a obetonováním potrubí na šířku 1,3 m v délce 1,5 m. V okolí výústního objektu bude svah koryta a dno opevněno kamennou dlažbou do betonu. Koryto bude opevněno 2,0 m nad a 3,0 m pod vyústěním.

SO 302 Odvodnění v ulici Lidická

V km 0,535 SO 107 silnice III/00711 je navržen trubní propustek DN 800 mm délky 9,7 m odvádějící vodu z levé strany komunikace skrz gabionovou zeď. Na výtok z propustku bude navazovat odvodňovací koryto, kterým je voda dále odvedena do Lidického potoka. Napojení do Lidického potoka je navrženo v místě stávajícího propadlého nefunkčního propustku. Tento stávající propustek bude



vybourán a koryto Lidického potoka upraveno a opevněno v délce 9,20 m. Délka nově navrženého koryta je 76 m, šířka ve dně 0,40 m, sklon svahů 1:2. Na základě požadavku správce Lidického potoka (Povodí Vltavy, státní podnik) je na nově navrženém korytě navržena retence 87 m³ tak, aby koncový odtok do Lidického potoka byl redukován na 8,19 l/s. Retence je řešena prostřednictvím tří retenčních tůní s výškou hladiny 0,7 m. Odtok z každé tůně je zajištěn betonovým objektem, vtok do objektu opatřen česlemí odtok potrubím PP DN 200 délky 4,20 m vyústěným do opevněné části bezpečnostního přelivu. V poslední tůni před vyústěním do potoka je na odtokovém potrubí DN 200 osazen regulační prvek s regulovaným odtokem 8,19 l/s. Dno a svahy koryta budou opevněny kamennou rovnatinou. V místě napojení na nově navržený propustek (km 0,06905-0,07599) bude koryto opevněno v délce 6,94 m kamennou dlažbou do betonu, ukončenou betonovým prahem. Dno retenčních tůní bude opevněno pohozením, svahy ohumusovány a osety, svahy hrázky a koruna přepadu opevněny kamennou dlažbou do betonu, ukončenou betonovými prahy. Koryto Lidického potoka v místě soutoku s novým korytem bude v místě vybouraného stávajícího propustku upraveno a opevněno v celém profilu těžkou kamennou rovnatinou. V blízkosti vyústění koryta do Lidického potoka je navržen přejezd přes koryto – brod šířky 4 m v délce 16,40 m ve sklonu 1 : 8. Dno koryta i obě sjízdné rampy budou opevněny kamennou dlažbou do betonu.

SO 303 Dešťová kanalizace v ulici Kladenská

Spodní část ulice (SO 103 km 0,184 – 0,402) je v rámci navazující investice řešena samostatným projektem firmou NOZA. V rámci této akce je navržena rekonstrukce stávající dešťové kanalizace DN 400. Na tuto rekonstruovanou část navazuje nově navržená část kanalizace – stoka D1a z betonového potrubí DN 400. V rámci stavebního objektu SO 303 je řešeno odvodnění komunikace SO 103 v km 0,000 – 0,184. Komunikace je odvodněna uličními vpustmi UV12-UV14 a dvěma horskými vpustmi, které jsou napojeny do nově navržené dešťové stoky D1a z betonového potrubí DN 300 délky 98,2 m. Stoka se napojuje na část kanalizace - stoku D1a řešenou firmou NOZA.

SO 341 Přeložka vodovodu

V ulici Lidická je navržen nový propustek DN 500, který kříží stávající vodovod. Je navržena přeložka vodovodu v délce 28 m.

SO 431 - Přeložky a ochrany kabelů NN ČEZ

V ul. Opletalova je navržena přeložka v místě rekonstrukce silničního propustku. Po dobu rekonstrukce propustku bude nutno kabely přeložit provizorně do náhradní trasy podél propustku v délce 17 m. Kabely budou vedeny po provizorní dřevěné lávce bez zásahu do vodního toku. Po provedené rekonstrukci budou kabely vedeny opět v chodníku propustku – bude provedena definitivní přeložka v délce 17 m.

SO 460 - Přeložky a ochrany sdělovacích kabelů CETIN

V místě rekonstrukce silničního propustku v ul. Opletalova je navržena provizorní přeložka sdělovacích kabelů CETIN do náhradní trasy podél propustku v délce 17 m. Kabely budou vedeny po provizorní dřevěné lávce bez zásahu do vodního toku. Po provedené rekonstrukci budou kabely vedeny opět v chodníku propustku – bude provedena definitivní přeložka v délce 17 m.

SO 521 Přeložka STL plynovodu

Z důvodu nově navrženého propustku ve staničení komunikace km 0,756 je nutno provést přeložku STL plynovodu PE 110 probíhajícího nad stávajícím propustkem. Nová trasa STL plynovodu bude vedena mimo navržený propustek. Přeložka je navržena v délce 33,97 m. Přeložka podchází pod korytem Lidického potoka a pod jeho bezejmenným přítokem. V místě křížení bude potrubí uloženo v ochranné trubce s krytím min. 1,2 m pod dnem koryta.

Lidický potok bude dále dotčen rekonstrukcí propustku v km 0,756 ulice Opletalova (součástí SO 101), kde je navržena kompletní výměna stávajícího klenbového propustku. Nový propustek bude betonový rámový o rozměrech 2,0 x 1,0 m v celkové délce 9,50 m s kolmými betonovými čely. Přes propustek bude převeden nový chodník. V chodníkové vrstvě ze šterkodrti budou protaženy chráničky pro



překládané kabely silové NN ČEZ a sdělovací CETIN. Vtok a výtok propustku bude odlážděn lomovým kamenem do betonového lože. Kapacita propustku Q_{20} .

Stavbou bude dotčen drobný vodní tok Lidický potok (IDVT 10101083) a jeho bezejmenný přítok - drobný vodní tok IDVT 10259448. Oba tyto DVT jsou ve správě Povodí Vltavy, státní podnik.

DVT Lidický potok má stanoveno záplavové území včetně aktivní zóny záplavového území (AZZÚ) opatřením obecné povahy, které vydal Magistrát města Kladna, Odbor ŽP jako příslušný vodoprávní úřad pod č.j. OV/5000/14-8/JM ze dne 19.3.2015 (nabylo účinnosti dne 6.5.2015). Stavba částečně je umístěna v záplavovém území i v AZZÚ.

V místě projektované stavby není koryto DVT upraveno žádným vodním dílem v majetku státu s právem hospodařit pro Povodí Vltavy, státní podnik.

Stavbou budou dotčeny pozemky p.č. 1072, 1700 (demolice stávajícího propustku, stavba nového propustku včetně opevnění koryta a přeložka plynovodu), 74/5 a 194/2 (vyústění dešťové kanalizace) a 1462 (vyústění otevřeného koryta odvodnění ulice Lidické) v k.ú. Hřebeč.

Část území obce je situována v ochranném pásmu 2b vodního zdroje lokality „Hostouň Hřebeč podzemní zdroj“ (stanovil ONV Kladno pod č.j. 1593/84/E(F)/Vod.235 ze dne 28.9.1984).

I. Na základě ustanovení § 54 odst. 4 zákona č. 254/2001 Sb., o vodách a o změně některých zákonů (vodní zákon) ve znění pozdějších předpisů, vyhlášky Ministerstva zemědělství č. 183/2018 Sb., o náležitostech rozhodnutí a dalších opatření vodoprávního úřadu a o dokladech předkládaných vodoprávnímu úřadu, vydává Povodí Vltavy, státní podnik, jako příslušný správce povodí v dílčím povodí Dolní Vltavy k předložené žádosti následující

s t a n o v i s k o

- A. Z hlediska zájmů daných platným Národním plánem povodí Labe a Plánem dílčího povodí Dolní Vltavy (ustanovení § 24 až § 26 vodního zákona) je uvedený záměr možný, protože lze předpokládat, že záměrem nedojde ke zhoršení chemického stavu a ekologického stavu dotčeného útvaru povrchových vod a chemického a kvantitativního stavu útvaru podzemních vod, a že nebude znemožněno dosažení jejich dobrého stavu. Toto hodnocení vychází z posouzení souladu daného záměru s výše uvedenými platnými dokumenty.
- B. Z hlediska dalších zájmů daných vodním zákonem souhlasíme s uvedeným záměrem za předpokladu splnění dále uvedených podmínek:
1. Záměr bude projednán s příslušným vodoprávním úřadem – MěÚ Kladno, odbor životního prostředí.
 2. Záměr je třeba souhlasně projednat se správcem dotčeného OPVZ. Stavba bude provedena v souladu s omezeními danými jejím umístěním v ochranném pásmu vodního zdroje.

Orientační souřadnice stavby uvedené v předložené PD byly ověřeny v návaznosti na Centrální evidenci vodních toků.

Toto stanovisko správce povodí platí dva roky ode dne jeho vydání.



II. Jako správce drobného vodního toku Lidický potok a bezejmenného drobného vodního toku IDVT 10259448 a jako organizace s právem hospodařit s pozemky p.č. 1072, 1700, 74/5, 194/2 a 1462 v k.ú. Hřebeč vydává Povodí Vltavy, státní podnik, k předloženému záměru jako účastník předmětného řízení následující

v y j á d ř e n í:

Souhlasíme s uvedeným záměrem za předpokladu splnění následujících podmínek:

3. Povodí Vltavy, státní podnik, správce výše citovaného DVT, neodpovídá za případné škody vzniklé na vybudované stavbě v důsledku činnosti vody.
4. Investor stavby nebo jeho právní nástupce odpovídá za škody vzniklé na vodním toku a jeho korytě a to jak v průběhu výstavby a provozování stavby.
5. Pro provoz dešťové kanalizace (včetně navržených retenčních nádrží a všech souvisejících objektů) bude vypracován provozní řád. Dešťové vpusti budou opatřeny kalovými koši a budou průběžně udržovány ve funkčním stavu.
6. V případě projednávání výše citované stavby žádáme přizvat k jednání.
7. Dřevěná lávka pro umístění provizorní přeložky kabelu NN ČEZ (SO 431) a sdělovacího kabelu CETIN (SO 460) bude umístěna tak, aby nezmenšovala průtočný profil vodního toku.
8. Pro stavbu bude vypracován jednoduchý povodňový a havarijný plán, který bude před zahájením stavby předložen k odsouhlasení úsekovému technikovi – Ing. Lepešková (elektronicky na email: Irena.Lepesкова@pvl.cz).
9. Stavebník vyzve Povodí Vltavy, státní podnik, k uzavření smluvního vztahu, kterým budou sjednány podmínky pro umístění a užívání stavby a provedení příp. přeložek inženýrských sítí na pozemcích v právu hospodařit Povodí Vltavy, státní podnik a tento smluvní vztah bude uzavřen nejpozději do vydání rozhodnutí/opatření o provedení stavby.
10. Výzva k uzavření smluvního vztahu, doložená situací, zákresem záboru všech jednotlivých staveb do katastrální mapy, seznamem skutečně dotčených pozemků v právu hospodařit Povodí Vltavy, státní podnik (pokud je zábor pozemků po dobu výstavby odlišný od záboru trvalého charakteru (i služebnost), tak je třeba uvést rozsah obou záborů a zábor je nutno uvést včetně vyznačení případného umístění zařízení staveniště a včetně meziskládky vytěžené zeminy), předpokládanou výměrou jednotlivých záborů v m², účelem záboru se specifikací staveb a objektů na něm umístěných, termínem zahájení a ukončení prací na pozemcích, platným stanoviskem a dále dle stanoviska, bude doručena v dostatečném časovém předstihu na Povodí Vltavy, státní podnik, závod Dolní Vltava, majetkové oddělení, Grafická 36, 150 21 Praha 5.
11. S ohledem na velikost dočasného záboru a délku jeho trvání bude dále uzavřen příslušný smluvní vztah na užívání pozemků po dobu stavby, a to do vydání rozhodnutí/opatření o provedení stavby.

Toto vyjádření není konečným návrhem na způsob a podmínky majetkoprávního vypořádání stavbou dotčeného majetku v právu hospodařit Povodí Vltavy, státní podnik. Povodí Vltavy, státní podnik, bude ještě dále posuzovat, zda a za jakých podmínek má dojít k uzavření jakékoli smlouvy. Vyjádření k výzvě stavebníka/vlastníka stavby, či následné uzavření jakékoli smlouvy, bude bezvýhradně provedeno



písemnou formou, jako nezbytná podmínka pro další užívání pozemku v právu hospodařit Povodí Vltavy, státní podnik.

Znění připomínek stanoviska zn. PVL-45072/2020/240/Má ze dne 14.8.2020 pod body 2), 4), 7), 12), 15), 16), 18), 19), 20), 21), 22) bylo doplněno do textové části PD. Připomínky pod body 11), 13), 14) zapracovány do výkresové části PD.

Bez přílohy.

Ing. Jiří Friedel
ředitel závodu Dolní Vltava

Co: ZDV PS 1
ZDV PS 5 – Ing. Lepešková
spis





Ústav archeologické
památkové péče
středních Čech

Nad Olšínami 3/448, 100 00 Praha 10

tel: 274 817 993
praha@uappsc.cz

IČO: 49276433
DIČ: CZ 49276433

Bankovní spojení:
KB Praha – Město, č. ú. 40238021/0100

IBH spol. s r. o.
Poděbradova 3178
272 01 Kladno

V Praze dne 10. 7. 2020

Naše značka 3185/2020

Věc: **Hřebeč a Lidice, okres Kladno - vyjádření k akci:** „III/0066, III/00711, III/00716, Hřebeč, rekonstrukce silnic; v k. ú. Hřebeč a Lidice“

Vyjádření z hlediska archeologické památkové péče.


Veškeré zemní zásahy ve výše uvedeném prostoru je nutné posuzovat jako zásahy v území s archeologickými nálezy. Z hlediska archeologické památkové péče nemáme žádné námítky, které by znemožnily provedení stavebních akcí a terénních úprav v zamýšleném rozsahu. Samozřejmou podmínkou realizace stavby je respektování příslušných paragrafů památkového zákona.


Doporučujeme:

1. Sdělení **předpokládaného** termínu realizace stavby (lze e-mailem na adresu oznameni@uappsc.cz)
2. Ohlášení všech zemních prací, včetně přípravy staveniště, zhruba tři týdny před jejich realizací (prostřednictvím formuláře *Oznámení o zahájení zemních prací* na www.uappsc.cz).
3. Ve smyslu ustanovení zákona č. 20/87 Sb. ve znění zákona č. 242/92 Sb. bude nutný základní výzkum provedený odbornou organizací. (Skrývku ornice a všechny zemní práce spojené s plochou staveniště je třeba od jejich zahájení sledovat, kresebně, fotograficky a písemně dokumentovat odbornou organizací. Mimo tyto práce je nutné provést další výzkum v případě, kdy budou, skrývkou nebo jiným zásahem do terénu, narušeny archeologické struktury). Archeologický výzkum vyvolaný zemními pracemi je hrazen investorem. Je nutné na něj v dostatečném časovém předstihu uzavřít **smlouvu s oprávněnou archeologickou organizací**.
4. Písemné potvrzení o provedení výzkumu bude ukončením akce z hlediska archeologické památkové péče.

Upozorňujeme investora, že v projektové přípravě a harmonogramu stavby a tím také v rozpočtu je potřebné věnovat pozornost této problematice, vyhradit dostatek času a financí na provedení vynuceného výzkumu.

**ÚSTAV ARCHEOLOGICKÉ
PAMÁTKOVÉ
PÉČE STŘEDNÍCH ČECH**
příspěvková organizace Středočeského kraje
Nad Olšínami 3/448, 100 00 Praha 10
IČO: 49276433


Mgr. Irena Benková
ředitelka ÚAPPSC



Office dne:
11.12.2020-11.50-012
05.08.2020

Handwritten signature: *[Signature]*

Pavla Burešová

Od: Lauda Václav <lauda.vaclav@idsk.cz>
Odesláno: středa 8. července 2020 8:20
Komu: Sekretariát IDSK; buresovap@ibh-kladno.cz
Kopie: Winter Pavel
Předmět: RE: 01371/20 zásilka služby Úschovna.cz

Vážená paní Burešová,

k Vámi zaslané projektové dokumentaci rekonstrukce silnic v Hřebči nemáme žádné připomínky.

S pozdravem

Bc. Václav Lauda | oddělení rozvoje infrastruktury a kvality dopravy
projektant silniční infrastruktury

[Integrovaná doprava Středočeského kraje](#)
[Sokolovská 100/94, 186 00, Praha 8](#)
METEOR CENTRE OFFICE PARK, Budova A, 1. patro
mobil: +420 602 781 725 | e-mail: lauda.vaclav@idsk.cz



Partner v systému



www.pid.cz

Zvažte prosím, zda opravdu potřebujete tento e-mail vytisknout.

From: Sekretariát IDSK <idsk@idsk.cz>
Sent: Thursday, July 2, 2020 10:28 AM
To: Lauda Václav <lauda.vaclav@idsk.cz>
Cc: Winter Pavel <winter.pavel@idsk.cz>
Subject: 01371/20 zásilka služby Úschovna.cz

From: buresovap@ibh-kladno.cz <buresovap@ibh-kladno.cz>
Sent: Thursday, July 2, 2020 10:08 AM
To: Sekretariát IDSK <idsk@idsk.cz>
Subject: zásilka služby Úschovna.cz



buresovap@ibh-kladno.cz Vám zasílá zásilku



STÁHNOUT ZÁSILKU

vzkaz od
odesílatele

Dobrý den,

v příloze vám zasíláme žádost o vyjádření k projektové dokumentaci pro společné územní a stavební řízení: stavební akce „III/0066, III/00711, III/00716, Hřebeč, rekonstrukce silnic - PD“.

S pozdravem,

Mgr. Pavla Burešová
IBH spol. s r.o.
Poděbradova 3178
272 01 Kladno

odkaz na zasilku www.uschovna.cz/zasilka/ZXUGK3D49SN7I2BY-KJL

kód zasilky ZXUGK3D49SN7I2BY-KJL

velikost zasilky 252.2 MB

uloženo do 16.7.2020

soubory v
zásilce



čj. 67l.pdf

167.9 kB



Plna moc_KSUS x Satra.pdf

114.6 kB



Plna moc_4roads x IBH.pdf

181.3 kB



PD_Hrebec, rekonstrukce silnic_DUSP.zip

251.8 MB

Vaše zasilka byla uložena na našem serveru a adresátům jsme poslali e-mail s informacemi o tom, jak si ji mohou vyzvednout. Každý adresát obdrží vlastní odkaz na zasilku. Pokud chcete zasilku předat dalším lidem, pošlete jim výše uvedený odkaz.

posílejte soubory snadno, bezpečně a neomezenou rychlostí

zasilky do **30 GB** zdarma a bez registrace

PREMIUM zasilka až **50 GB** s neomezeným počtem stažení



Obec Hřebeč

Nám. Draha 75, 273 45 Hřebeč

Tel. 312 253 906, 312 253 375, e-mail: obec@hrebec.cz, ID datové schránky: kcnb6i2

Váš dopis s čj.:

Ze dne:

Číslo jednací: OUHR-445/2020

Spisová značka:

Vyřizuje: Petra Piskáčková

Tel:

E-mail: starosta@hrebec.cz

Datová schránka: kcnb6i2

Datum: 11.11.2020

IBH, spol. s r.o.

**Poděbradova 3178
272 01 Kladno**

Žádost o vyjádření/stanovisko k projektové dokumentaci pro společné územní a stavební řízení - III/0066, III/00711, III/00716, Hřebeč, rekonstrukce silnic - PD

Vyjádření ke stavbě

Obec Hřebeč nemá námitek proti realizaci stavby „**III/0066, III/00711, III/00716, Hřebeč, rekonstrukce silnic**“ za předpokladu, že stavba bude realizována dle předložené projektové dokumentace zpracované SATRA spol. s r.o., Praha 2 – Ing. J Svoboda; 11/2019, a dále za předpokladu, že stavba je v souladu s platnou územně plánovací dokumentací obce.

Obec Hřebeč dále souhlasí s umístěním stavby na pozemcích parc.č. :

670/4, 1073/1, 1073/6, 943/1, 1095/22, 1095/1, 670/2, 123, 122, 124, 840, 118, 65/2, 65/3, 74/14, 61, 491/1, 375/15, 1458 – k.ú Hřebeč.

Petra Piskáčková
Starosta



Obecní úřad Hřebeč

nám. Draha 75, 273 45 Hřebeč

tel. 312 253 375, 312 253 622, 312 253 906, e-mail: obec@hrebec.cz, ID datové schránky: kcnb6i2

Váš dopis s čj.:

Ze dne:

Dle rozdělovníku

Číslo jednací: OUHR-660/2020

Spisová značka:

Vyřizuje: Marcela Tábořská

Tel:

E-mail: marcela.taborska@hrebec.cz

Datová schránka: kcnb6i2

Datum: 9. 10. 2020

ROZHODNUTÍ

Výrok:

Obecní úřad v Hřebči, jako věcně a místně příslušný správní orgán ochrany přírody a krajiny ve smyslu § 61 odst. 1 zákona č. 128/2000 Sb., o obcích, ve znění pozdějších předpisů a ve smyslu § 75 a § 76 odst. 1 písm. a) zákona č. 114/1992 Sb., o ochraně přírody a krajiny, ve znění pozdějších předpisů (dále jen zákon o ochraně přírody), posoudil žádost firmy IBH, s.r.o., IČO: 47540966 o vydání povolení kácení dřevin rostoucích mimo les, kterou žadatel podal dne 9. 10. 2020 a rozhodl takto:

Podle § 8 odst. 1 zákona č. 114/1992 Sb., po vyhodnocení funkčního a estetického významu dřevin (y)
Obecní úřad v Hřebči

p o v o l u j e

Pokácení dřevin (trnka obecná, růže šípková, pámelník bílý) na pozemku

p. č. 1457; 1458; 1459;

v katastrálním území Hřebeč.

Kácení bude provedeno při splnění následujících podmínek:

- 1) Kácení bude provedeno v době vegetačního klidu, tj. od 1. 10. do 31. 3. Kácení lze provést mimo období vegetačního klidu z naléhavého důvodu pro odvrácení bezprostředního ohrožení života a poškození majetku v značném rozsahu.
- 2) Pokácení provede žadatel na vlastní náklady a nebezpečí.
- 3) Pokácení bude provedeno tak, aby nedošlo k ohrožení nebo poškození sousedních objektů ani zdraví osob.
- 4) Kácení bude provedeno nejpozději do dvou let od nabytí právní moci tohoto rozhodnutí.

Odůvodnění:

Obecnímu úřadu Hřebeč byla dne 9. 10. 2020 doručena žádost firmy IBH s.r.o., o povolení pokácení dřevin (trnka obecná, růže šípková, pámelník bílý), rostoucích na pozemku:

parc. č. 1457 v k. ú. Hřebeč, jehož vlastníkem je Zemědělské družstvo Čelechovice, Stochovská 97, Čelechovice, 27304 Stochov,

parc. č. 1458 v k. ú. Hřebeč, jehož vlastníkem je Obec Hřebeč, nám. Draha 75, 27345 Hřebeč,

parc. č. 1459 v k. ú. Hřebeč, jehož vlastníkem je Středočeský kraj, Zborovská 81/11, Smíchov, 15000 Praha 5.

Žádost je odůvodněna střetem dřevin s nově plánovanou výstavbou opěrné gabionové zdi v úseku nestabilního svahu silnice III/0711. Na základě předložené žádosti bylo provedeno posouzení dřeviny navržené ke kácení. Šetřením na místě samém bylo zjištěno, že důvody jsou přesně takové, jaké jsou uvedeny v žádosti.

Poučení o odvolání:

Proti tomuto rozhodnutí se lze podle § 81 zákona č. 500/2004 Sb., o správním řízení, odvolat do 15 dnů ode dne jeho doručení ke Krajskému úřadu Středočeského kraje, Odboru životního prostředí a zemědělství, Zborovská 11, 150 21 Praha 5, písemným podáním učiněným u Obecního úřadu v Hřebči.

Za obec Hřebeč:



Petra Piskáčková
starostka obce

Rozdělovník:

1x IBH spol. s r.o., Poděbradova 3178, 272 01 Kladno

1x Obec Hřebeč, nám. Draha 75, 27345 Hřebeč

1x Zemědělské družstvo Čelechovice, Stochovská 97, Čelechovice, 27304 Stochov

1x Středočeský kraj, Zborovská 81/11, Smíchov, 15000 Praha 5

Pavla Burešová

Od: Obec Lidice <obec@obec-lidice.cz>
Odesláno: úterý 14. července 2020 9:49
Komu: Pavla Burešová
Předmět: RE: III/0066, III/00711, III/00716, Hřebeč, rekonstrukce silnic

Dobrý den,
děkuji za zaslání a k uvedenému stavebnímu záměru nemá obec Lidice námitky.

S pozdravem
Veronika Kellerová
Starostka obce Lidice

From: Pavla Burešová <buresovap@ibh-kladno.cz>
Sent: Tuesday, July 14, 2020 9:25 AM
To: Obec Lidice <obec@obec-lidice.cz>
Subject: III/0066, III/00711, III/00716, Hřebeč, rekonstrukce silnic

Dobrý den,

posílám Vám, dle naší dohody, k výše uvedenému stavebnímu záměru situaci širších vztahů, technickou zprávu a záborový elaborát. Jedná se o pozemky parc. č. 857, 659, 740 a 811 na vašem katastrálním území.

S pozdravem,

Mgr. Pavla Burešová
Inženýrská a majetkoprávní činnost

+420 731 842 414
buresovap@ibh-kladno.cz

IBH Poděbradova 3178
spol. s r.o. 272 01 Kladno
info@ibh-kladno.cz



OBECNÍ ÚŘAD LIDICE

PSČ 273 54

IBH spol.s.r.o.
Poděbradova 3178
272 01 Kladno

VÁŠ DOPIS ZNAČKY / ZE DNE

NAŠE ZNAČKA
997/2020/OULID

VYŘIZUJE / LINKA
Kellerová

V LIDICÍCH, dne
25. 10. 2020

VĚC

ROZHODNUTÍ

Obecního úřadu Lidice o žádosti o povolení kácení dřevin rostoucích mimo les podle §8 odst.1 zákona č.114/1992 Sb., o ochraně přírody a krajiny, ve znění pozdějších předpisů.

V Ý R O K

Obecnímu úřadu Lidice byly dne 9. 10. 2020 doručena žádost, v rámci stavební akce III/0066, III/00711, III/00716, Hřebeč, rekonstrukce silnic, společnosti IBH spol. s.r.o., IČO:47540966, Poděbradova 3178, Kladno, o povolení ke kácení 22 stromů a 1300m² zapojených porostů v katastrálním území obce Lidice, podél severní strany silnice 00711, parcelní číslo 740, 811. Pokácení těchto dřevin bylo doporučeno na základě dendrologického posudku ze dne 6. 11. 2019, vyhotoveného Bc. Miroslavem Sedláčkem, DiS, český certifikovaný arborista.

Obecní úřad Lidice jako příslušný orgán stání správy podle §7 odst.2, §61 odst. 1 písm. a) a §109 odst. 3 písm. b) zákona č.128/2000 Sb., o obcích(obecní zřízení), ve znění pozdějších předpisů, a podle § 10 a § 11 zákona č.500/2004 Sb., správní řád, v platném znění, (dále jen „správní řád“), a jako příslušný orgán ochrany přírody podle § 75 odst. 1 písm. a) a § 76 odst. 1 písm.a) zák.č. 114/1992 Sb. o ochraně přírody a krajiny, ve znění pozdějších předpisů, přešetřil uvedenou žádost a po zvážení všech známých skutečností a vyhodnocení důkazů rozhodl podle §8 odst. 1 zákona a podle vyhlášky č. 395/1992 Sb, ve znění pozdějších předpisů, takto:

Shora uvedené žádosti společnosti IBH s.r.o. se vyhovuje a kácení uvedených 22 dřevin a zapojených porostů rostoucích mimo les na pozemku p.č. 740, 811 v k.ú. Lidice

**se povoluje
s tím, že kácení bude provedeno v době vegetačního klidu.**

Náhradní výsadba bude provedena za všech 22 stromů a 1300m2 zapojeného porostu na pozemku p.č. 809, ve vlastnictví obce Lidice, k. ú Lidice., dle odborného posudku.

Poučení o odvolání

Proti tomuto rozhodnutí lze podat odvolání ke Krajskému úřadu – Středočeský krajský úřad, odboru životního prostředí, a to ve lhůtě do 15 dnů ode dne doručení tohoto rozhodnutí účastníku řízení, podáním učiněným u obecního úřadu Lidice.

Veronika Kellerová
starostka obce Lidice



IBH spol. s r. o.
Poděbradova 3178, 272 01 Kladno

Čj.: 670/2020
Vyřizuje: Mgr. Pavla Burešová

V Kladně dne: 10. července 2020

273 04

Zemědělské družstvo Čelechovice
Stochovská 97
Stochov

**Věc: Informace pro dotčené vlastníky pozemků v rámci přípravy stavební akce
„III/0066, III/00711, III/00716, Hřebeč, rekonstrukce silnic - PD“**

Dobrý den,


v zastoupení investora Středočeského kraje, zastoupeného Krajskou správou a údržbou silnic Středočeského kraje, p.o., Zborovská 81/11, 150 00 Praha 5 – Smíchov, IČO: 00066001 na základě plné moci pro zajištění inženýrské činnosti ve prospěch naší společnosti IBH spol. s r.o. si Vás jako dotčeného majitele pozemků dovoluujeme informovat o připravovaných úpravách, které jsou ve fázi projektové přípravy pro společné územní a stavební řízení.

Předmětem stavební akce je úprava stávajících silnic III. třídy č. 0066, 00711 a 00716 vedoucí z části v extravilánu a z části v intravilánu obce Hřebeč. Jedná se o rekonstrukci silnic v jejich stávajícím směrovém a výškovém vedení včetně obnovy a doplnění odvodnění komunikací. Projekt je v souladu s územním plánem obce Hřebeč.

V rámci majetkoprávní přípravy bude postupováno dle běžných zvyklostí mezi Středočeským krajem, zastoupeným Krajskou správou a údržbou silnic Středočeského kraje, p. o. a majiteli dotčených pozemků.

V příloze Vám zasíláme jednak formulář pro uvedení Vašich kontaktů a také formulář pro vyjádření souhlasu vlastníka pozemků, kde máte prostor se ke stavbě vyjádřit. Prosíme Vás o jejich vyplnění a zpětné zaslání.

Děkuji,

V. Z. Bureš
 Poděbradova 3178
272 01 Kladno
IČ: 475 40 966 1
za IBH spol. s r.o.
Ing. Miroslav Bureš

Přílohy:

Kontaktní formulář

Formulář Vyjádření souhlasu vlastníka pozemků

Plná moc – Středočeský kraj, Krajská správa a údržba silnic SK, p.o. x Satra spol s r.o.

Plná moc – Satra, spol s r.o. x 4roads s.r.o.

Plná moc – 4roads s.r.o. x IBH spol. s r.o.

B.1_Souhrnná technická zpráva

Situční výkres širších vztahů

Záborový elaborát situace

F1-2-11_Situace SO107 Silnice III00711 - ulice Lidická - cast 2

tel.: 312 248 694

e-mail: buressovap@ibh-kladno.cz
info@ibh-kladno.cz

IČO: 47540966

DIČ: CZ47540966

bankovní spojení:

Oberbank AG
2500001201/8040

KONTAKTNÍ FORMULÁŘ

VLASTNÍK POZEMKŮ:	ZEMĚDĚLSKÉ DRUŽSTVO ČELECHOVICE
ADRESA K ZASTIŽENÍ:	
TELEFONNÍ KONTAKT:	
E-MAILOVÁ ADRESA:	

Prosím o vyplnění a odeslání vyplněného formuláře zpět na níže uvedenou korespondenční či e-mailovou adresu.
Předem děkuji.

IBH spol. s r.o.
Mgr. Pavla Burešová
Poděbradova 3178
272 01 Kladno
Tel: 731 842 414
info@ibh-kladno.cz, buresovap@ibh-kladno.cz

tel.: 312 248 694
e-mail: buresovap@ibh-kladno.cz
info@ibh-kladno.cz

IČO: 47540966
DIČ: CZ47540966

bankovní spojení:
Oberbank AG
2500001201/8040

FORMULÁŘ

Vyjádření souhlasu vlastníka pozemků s umístěním a provedením stavby

„III/0066, III/00711, III/00716, Hřebeč, rekonstrukce silnic - PD“

Vlastník pozemků	Zemědělské družstvo Čelechovice Stochovská 97, 273 04 Stochov			
Katastrální území	Parcelní číslo dle KN	Ochrana ZPF	Trvalý zábor výměra v m ²	Dočasný zábor výměra v m ²
Hřebeč	1457	ANO	166	-
Hřebeč	1464	ANO	87	-
Hřebeč	1456	ANO	31	-
Hřebeč	1463	ANO	45	-

Jako oprávněný vlastník výše uvedených pozemků souhlasím se stavbou „III/0066, III/00711, III/00716, Hřebeč, rekonstrukce silnic - PD“ na výše uvedených částech pozemků.

Toto vyjádření se vydává pro účely společného územního a stavebního řízení výše uvedené stavby.

ANO - SOUHLASÍM

☐

NE - NESOUHLASÍM

☐

Vybranou odpověď prosím vyznačte křížkem, případně doplňte komentář nebo podmínku.

Komentář nebo podmínky k uvedenému vyjádření:

Jméno zástupce

Podpis

Datum

Prosíme o potvrzení souhlasu s navrhovaným stavebním záměrem také na přiložený situační výkres.

tel.: 312 248 694

e-mail: buresovap@ibh-kladno.cz

info@ibh-kladno.cz

IČO: 47540966

DIČ: CZ47540966

bankovní spojení:

Oberbank AG

2500001201/8040

**Datová schránka:** vtu4p59, IBH, spol. s r.o.**Uživatel:** Miroslav Bureš

Odeslaná zpráva - Detail zprávy

Předmět: Informace pro dotčené vlastníky pozemků v rámci přípravy stavební akce - III/0066, III/00711, III/00716, Hřebeč, rekonstrukce silnic - PD**ID zprávy:** 802326591**Typ zprávy:** Odeslaná PDZ**Stav zprávy:** Dodaná**Datum a čas:** 10. 7. 2020 v 09:58:44**Adresát:** Zemědělské družstvo Čelechovice, Stochovská 97, 27304 Stochov, CZ**ID schránky:** 2ghpmum**Typ schránky:** Právnícká osoba**Zmocnění:** Nezádáno**Naše čís. jednací:** Nezádáno**Naše spisová zn.:** Nezádáno**Vaše čís. jednací:** Nezádáno**Vaše spisová zn.:** Nezádáno**K rukám:** Nezádáno**Do vlastních rukou:** Ne

Přílohy:

čj. 67o.pdf (247,34 kB)

Plna moc_Satra x 4roads.pdf (90,15 kB)

Plna moc_KSUS x Satra.pdf (114,58 kB)

Plna moc_4roads x IBH.pdf (181,34 kB)

B1_Souhrnna_techicka_zprava.pdf (1,44 MB)

C-1_Situacni vykres sirsich vztahu.pdf (2,14 MB)

F1-1_Tabulky.pdf (72,85 kB)

F1-2-11_Situace SO107 Silnice III00711 - ulice Lidicka - cast 2.pdf (1,12 MB)

Události zprávy:

10. 7. 2020 v 09:58:44 EV0: Datová zpráva byla podána.**10. 7. 2020 v 09:58:44** EV5: Datová zpráva byla dodána do datové schránky příjemce. Je-li příjemcem datové zprávy orgán veřejné moci vystupující v postavení orgánu veřejné moci, byla datová zpráva tímto okamžikem doručena.

IBH spol. s r. o.
Poděbradova 3178, 272 01 Kladno

Čj.: 116/2020
Vyřizuje: Mgr. Pavla Burešová

V Kladně dne: 9. prosince 2020

273 04

Zemědělské družstvo Čelechovice
Stochovská 97
Stochov

**Věc: Smlouva o právu provést stavbu na cizím pozemku
stavební akce „III/0066, III/00711, III/00716, Hřebeč, rekonstrukce silnic - PD“**

Dobrý den,

v návaznosti na naši korespondenci č. j. 67o/2020 ze dne 10. července 2020 Vám zasílám návrh Smlouvy o právu provést stavbu na cizím pozemku (dohoda s vlastníkem pozemku) týkající se Vašich dotčených pozemků při plánované úpravě stávajících komunikací – stavební akce „III/0066, III/00711, III/00716, Hřebeč, rekonstrukce silnic – PD“.

Po provedení stavby bude vyhotovený geometrický plán, na základě kterého budou odděleny pozemky dotčené stavbou. Ty budou následně vykoupěny za cenu dle znaleckého posudku. A bude následovat podepsání kupní smlouvy.

Prosím o podpis všech vyhotovení a zaslání zpět na naši adresu. Jakmile u sebe budeme mít smlouvu podepsanou i ze strany Krajské správy a údržby silnic Středočeského kraje, obratem Vám jí zašlu.

Předem děkuji.

S pozdravem,

za IBH spol. s r.o.
Ing. Miroslav Bureš

Přílohy:

4x Smlouva o právu provést stavbu na cizím pozemku vč. příloh:

1. Zákres navrženého záboru na podkladě katastrální mapy
2. Seznam stavbou dotčených pozemků
3. Usnesení Zastupitelstva Středočeského kraje č. 078-18/2019/ZK ze dne 29.4.2019
4. Informace o zpracování osobních údajů

IBH spol. s r. o.
Poděbradova 3178, 272 01 Kladno

Čj.: 67p/2020
Vyřizuje: Mgr. Pavla Burešová

V Kladně dne: 10. července 2020

273 51

Dohoda spol. s r.o.
Velké Přítočno č. p. 220

**Věc: Informace pro dotčené vlastníky pozemků v rámci přípravy stavební akce
„III/0066, III/00711, III/00716, Hřebeč, rekonstrukce silnic - PD“**

Dobrý den,

v zastoupení investora Středočeského kraje, zastoupeného Krajskou správou a údržbou silnic Středočeského kraje, p.o., Zborovská 81/11, 150 00 Praha 5 – Smíchov, IČO: 00066001 na základě plné moci pro zajištění inženýrské činnosti ve prospěch naší společnosti IBH spol. s r.o. si Vás jako dotčeného majitele pozemku dovoluujeme informovat o připravovaných úpravách, které jsou ve fázi projektové přípravy pro společné územní a stavební řízení.

Předmětem stavební akce je úprava stávajících silnic III. třídy č. 0066, 00711 a 00716 vedoucí z části v extravilánu a z části v intravilánu obce Hřebeč. Jedná se o rekonstrukci silnic v jejich stávajícím směrovém a výškovém vedení včetně obnovy a doplnění odvodnění komunikací. Projekt je v souladu s územním plánem obce Hřebeč.

V rámci majetkoprávní přípravy bude postupováno dle běžných zvyklostí mezi Středočeským krajem, zastoupeným Krajskou správou a údržbou silnic Středočeského kraje, p. o. a majiteli dotčených pozemků.

V příloze Vám zasíláme jednak formulář pro uvedení Vašich kontaktů a také formulář pro vyjádření souhlasu vlastníka pozemků, kde máte prostor se ke stavbě vyjádřit. Prosíme Vás o jejich vyplnění a zpětné zaslání.

Děkuji,

V. Z. Bureš
za IBH spol. s r.o.
Ing. Miroslav Bureš

IBH spol. s r.o.
Poděbradova 3178
272 01 Kladno
IČ: 475 40 966

Přílohy:

Kontaktní formulář

Formulář Vyjádření souhlasu vlastníka pozemků

Plná moc – Středočeský kraj, Krajská správa a údržba silnic SK, p.o. x Satra spol s r.o.

Plná moc – Satra, spol s r.o. x 4roads s.r.o.

Plná moc – 4roads s.r.o. x IBH spol. s r.o.

B.1_Souhrnná technická zpráva

Situační výkres širších vztahů

Záborový elaborát_situace

F1-2-11_Situace SO107 Silnice III00711 - ulice Lidická - cast 2

tel.: 312 248 694
e-mail: buresovap@ibh-kladno.cz
info@ibh-kladno.cz

IČO: 47540966
DIČ: CZ47540966

bankovní spojení:
Oberbank AG
2500001201/8040

KONTAKTNÍ FORMULÁŘ

VLASTNÍK POZEMKŮ:	DOHODA SPOL. S R.O.
ADRESA K ZASTIŽENÍ:	
TELEFONNÍ KONTAKT:	
E-MAILOVÁ ADRESA:	

Prosím o vyplnění a odeslání vyplněného formuláře zpět na níže uvedenou korespondenční či e-mailovou adresu.
Předem děkuji.

IBH spol. s r.o.
Mgr. Pavla Burešová
Poděbradova 3178
272 01 Kladno
Tel: 731 842 414
info@ibh-kladno.cz, buresovap@ibh-kladno.cz

FORMULÁŘ

Vyjádření souhlasu vlastníka pozemků s umístěním a provedením stavby

„III/0066, III/00711, III/00716, Hřebeč, rekonstrukce silnic - PD“

Vlastník pozemku	Dohoda spol. s r.o. 273 51 Velké Přítočno č. p. 220			
Katastrální území	Parcelní číslo dle KN	Ochrana ZPF	Trvalý zábor výměra v m ²	Dočasný zábor výměra v m ²
Lidice	811	ANO	84	-

Jako oprávněný vlastník výše uvedených pozemků souhlasím se stavbou „III/0066, III/00711, III/00716, Hřebeč, rekonstrukce silnic - PD“ na výše uvedených částech pozemků.

Toto vyjádření se vydává pro účely společného územního a stavebního řízení výše uvedené stavby.

ANO - SOUHLASÍM

☐

NE - NESOUHLASÍM

☐

Vybranou odpověď prosím vyznačte křížkem, případně doplňte komentář nebo podmínku.

Komentář nebo podmínky k uvedenému vyjádření:

Jméno zástupce

Podpis

Datum

Prosíme o potvrzení souhlasu s navrhovaným stavebním záměrem také na přiložený situační výkres.

tel.: 312 248 694
e-mail: buresovap@ibh-kladno.cz
info@ibh-kladno.cz

IČO: 47540966
DIČ: CZ47540966

bankovní spojení:
Oberbank AG
2500001201/8040

Podací lístek

Vyplní pošta: 272 01 Kladno 1 241

RR321982174CZ 497 Cena služby: 57.00Kč
EK, DE
13.07.20 0.255kg 15741 87 162
Cena: 0.00Kč Dobírka: 0.00Kč
Sleva ZK: 2.00Kč K úhradě: 55.00Kč
Placeno v hotovosti: 55.00Kč

Odesílatel

IBH Poděbradova 3178
272 01 Kladno
IC: 475.40.966.1

Kód zákazníka (odesílatele)

*Tel. číslo: + 4 2 0

*E-mail:

Adresát DOHODA spol. s r.o.
VELKÉ PŘÍTOČNO 220
VELKÉ PŘÍTOČNO
273 51

Dobírka Kč
0.00

Udaná cena Kč
XXXXXXXXXX

Kód zákazníka (adresáta)

*Tel. číslo: + 4 2 0

*E-mail:

Druh zásilky	Hmotnost	Cena služby
R	0.255kg	57.00Kč
Podací číslo	Poznámka (doplňkové služby)	Placeno v hotovosti
RR321982174CZ	EK, DE	55.00Kč

IBH spol. s r. o.
Poděbradova 3178, 272 01 Kladno

Čj.: 117/2020
Vyřizuje: Mgr. Pavla Burešová

V Kladně dne: 9. prosince 2020

Dohoda, spol. s r.o.
č. p. 220
Velké Přítočno

273 51

**Věc: Smlouva o právu provést stavbu na cizím pozemku
stavební akce „III/0066, III/00711, III/00716, Hřebeč, rekonstrukce silnic - PD“**

Dobrý den,

v návaznosti na naši korespondenci č. j. 67p/2020 ze dne 10. července 2020 Vám zasílám návrh Smlouvy o právu provést stavbu na cizím pozemku (dohoda s vlastníkem pozemku) týkající se Vašich dotčených pozemků při plánované úpravě stávajících komunikací – stavební akce „III/0066, III/00711, III/00716, Hřebeč, rekonstrukce silnic – PD“.

Po provedení stavby bude vyhotovený geometrický plán, na základě kterého budou odděleny pozemky dotčené stavbou. Ty budou následně vykoupeny za cenu dle znaleckého posudku. A bude následovat podepsání kupní smlouvy.

Prosím o podpis všech vyhotovení a zaslání zpět na naši adresu. Jakmile u sebe budeme mít smlouvu podepsanou i ze strany Krajské správy a údržby silnic Středočeského kraje, obratem Vám jí zašlu.

Předem děkuji.

S pozdravem,

za IBH spol. s r.o.
Ing. Miroslav Bureš

Přílohy:

4x Smlouva o právu provést stavbu na cizím pozemku vč. příloh:

1. Zákres navrženého záboru na podkladě katastrální mapy
2. Seznam stavbou dotčených pozemků
3. Usnesení Zastupitelstva Středočeského kraje č. 078-18/2019/ZK ze dne 29.4.2019
4. Informace o zpracování osobních údajů